



Piano Comunale - Comune di Putignano

Data ultima modifica del piano: 06/04/2023

Stato piano: In Attesa di Approvazione



Inquadramento Generale

Riferimenti Normativi

Riferimenti normativi Regionali

Deliberazione di Giunta Regionale n. 1571 del 03 ottobre 2017: Procedure di Allertamento del Sistema Regionale di Protezione Civile per Rischio Meteorologico, Idrogeologico e Idraulico

Deliberazione di Giunta Regionale n. 1930 del 21 novembre 2017: Piano Regionale di Previsione, Prevenzione e Lotta Attiva contro gli incendi boschivi con validità 2018-2020

Legge Regionale n. 38 del 12 dicembre 2016: Norme in materia di contrasto agli incendi boschivi e di interfaccia

Deliberazione di Giunta Regionale n. 1439 del 13 settembre 2016: Documento di gestione del rischio idraulico del fiume Fortore a valle della diga di Occhito e costituzione dell'Unità di Comando e Controllo (U.C.C.)

Regolamento Regionale n. 1 del 11 febbraio 2016: Disposizioni relative al Volontariato di Protezione Civile della Regione Puglia

Deliberazione della Giunta Regionale n. 1119 del 26 maggio 2015: Piano di gestione del rischio alluvioni – Sezione B (D.lgs. n. 49/10, art. 7, comma 3, lettera b) - Sistema di allertamento per il rischio idraulico ai fini di Protezione Civile della Regione Puglia

Legge Regionale n. 7 del 14 marzo 2014: Sistema regionale di Protezione Civile

Legge Regionale 53/2019 "Sistema Regionale di Protezione Civile"

Metodologia Utilizzata

L'elaborazione del Piano ha lo scopo di disporre, secondo uno schema ordinato, il complesso delle attività operative per un coordinato intervento di prevenzione e soccorso in emergenza a favore delle popolazioni esposte ad eventi calamitosi. Il Piano pertanto prevede l'utilizzo di tutte le risorse tecniche, assistenziali e sanitarie presenti con l'integrazione, in caso di necessità, delle risorse reperibili in ambito sovraordinato provinciale, regionale e nazionale. Il Piano per essere effettivamente operativo deve sviluppare le fasi di preparazione, verifica (simulazioni ed esercitazioni) e messa a punto continuamente. A ciò vanno destinate risorse finanziarie per implementare e rafforzare il sistema locale di Protezione Civile e per la preparazione e formazione continua delle risorse umane disponibili e necessarie al buon funzionamento del sistema, individuate nell'ambito istituzionale. Il Piano si configura come un atto il più possibile partecipato e condiviso, con forme di coinvolgimento e consultazione della Prefettura, Associazioni, Commissioni e prevedendo che l'elaborazione termini con l'approvazione del Piano da parte del Consiglio Comunale. Collegata all'attività di pianificazione è quella d'informazione alla popolazione: Informazione preventiva, è fornita quando la popolazione viene portata a conoscenza in tempi ordinari dei rischi presenti sul territorio e viene istruita sul comportamento da tenere al verificarsi di una calamità. Informazione di emergenza è fornita al verificarsi o nell'imminenza di un evento calamitoso, allo scopo di allertare la popolazione, di salvaguardarla dal pericolo e di guidarne i comportamenti. (art. 12 L.03.08.1993, n. 265; art. 22 D. Lgs 17.08.1999, n. 334). Essenziale è la Sala Operativa Comunale per la gestione delle emergenze, ubicata in luogo sicuro, ben collegato e strategico e attrezzata in modo da funzionare anche in mancanza degli ordinari collegamenti telefonici ed elettrici.

Il presente Piano di Protezione Civile Comunale è suddiviso in quattro parti fondamentali: Quadro territoriale in cui si sono raccolte tutte le informazioni relative alla conoscenza e descrizione del territorio. Scenari di rischio e Sistema di Allertamento in cui sono riportate le informazioni relative alla elaborazione degli scenari degli eventi di rischio con i relativi livelli di allerta fino alla individuazione degli esposti ed eventuali reti di monitoraggio. Il sistema di allertamento illustra una organizzazione operativa incentrata sulla comunicazione degli eventuali eventi, per garantire la prima risposta ordinata degli interventi. Lineamenti della Pianificazione in cui si individuano gli obiettivi da conseguire, per dare una adeguata risposta di protezione civile all'emergenza. Modello di Intervento in cui si assegnano le responsabilità e i compiti nei vari livelli di comando e controllo per la gestione dell'emergenza e si individuano le aree di emergenza. Sono presentati i modelli di intervento incentrati sull'organizzazione delle risorse umane, i mezzi ed attrezzature in dotazione.

Coordinamento con altri piani e programmi

-



Tabella di inquadramento territoriale

| ANAGRAFICA COMUNE | | | |
|------------------------------------|---------------------------|--|----------|
| COMUNE | Putignano | CODICE ISTAT COMUNE | 16072036 |
| PROVINCIA CITTÀ METROPOLITANA | Bari | CODICE ISTAT PROVINCIA CITTÀ METROPOLITANA | 72 |
| REGIONE | Puglia | CODICE ISTAT REGIONE | 16 |
| PREFETTURA U.T.G. | Bari | | |
| AUTORITÀ DI BACINO DI APPARTENENZA | ADB Puglia | | |
| ZONA DI ALLERTA | Puglia Centrale Adriatica | | |
| ZONA SISMICA | 3 | | |

| CARATTERI DEMOGRAFICI | | |
|---|----------|-----------|
| ETÀ | ITALIANI | STRANIERI |
| 0-9 | 2204 | - |
| 10-19 | 2608 | - |
| 20-69 | 18247 | - |
| 70 anni e più | 4024 | - |
| TOTALE | 27083 | - |
| NUCLEI FAMILIARI | - | - |
| DIVERSAMENTE ABILI | - | - |
| PRESENZE ALBERGHIERE | - | - |
| PRESENZE EXTRALBERGHIERE E SECONDE CASE | - | - |



| CARATTERI TERRITORIALI | | | |
|--|-------------------------------|-----------------------|--------------------|
| SUPERFICIE TERRITORIALE DEL COMUNE (km2) | | 100.16 | |
| DIGHE E INVASI | | - | |
| INDUSTRIE A RISCHIO INCIDENTE RILEVANTE | | - | |
| ALTIMETRIA DEL COMUNE (m.s.l.m.) | | 370 | |
| FISIOGRAFIA (superficie in km2) | Da 0 a 200 m.s.l.m. | 100.16 | |
| | Da 201 a 400 m.s.l.m. | - | |
| | Da 401 a 700 m.s.l.m. | - | |
| | Oltre 700 m.s.l.m. | - | |
| FRAZIONI | | | 8 |
| DENOMINAZIONE | SUPERFICIE TERRITORIALE (Km2) | POPOLAZIONE RESIDENTE | DIVERSAMENTE ABILI |
| Bacano | - | - | - |
| Chiancarosa | - | - | - |
| Gorgo di Mola | - | - | - |
| Marchione | - | - | - |
| Parco Grande | - | - | - |
| San Michele | - | - | - |
| San Michele in Monte Laureto | - | - | - |
| San Pietro Piturno | - | - | - |
| COMUNI CONFINANTI | | | 5 |
| DENOMINAZIONE | SUPERFICIE TERRITORIALE (Km2) | POPOLAZIONE RESIDENTE | |
| Castellana Grotte (BA) | 68.29 | 19340 | |
| Conversano (BA) | 127.01 | 25683 | |
| Gioia del Colle (BA) | 206.57 | 27889 | |
| Noci (BA) | 148.81 | 19285 | |
| Turi (BA) | 70.57 | 12748 | |



STRALCIO MAPPA DEL COMUNE



Caratteri territoriali

Caratteri climatici

Il microclima che interessa il territorio comunale presenta caratteri di semi aridità.

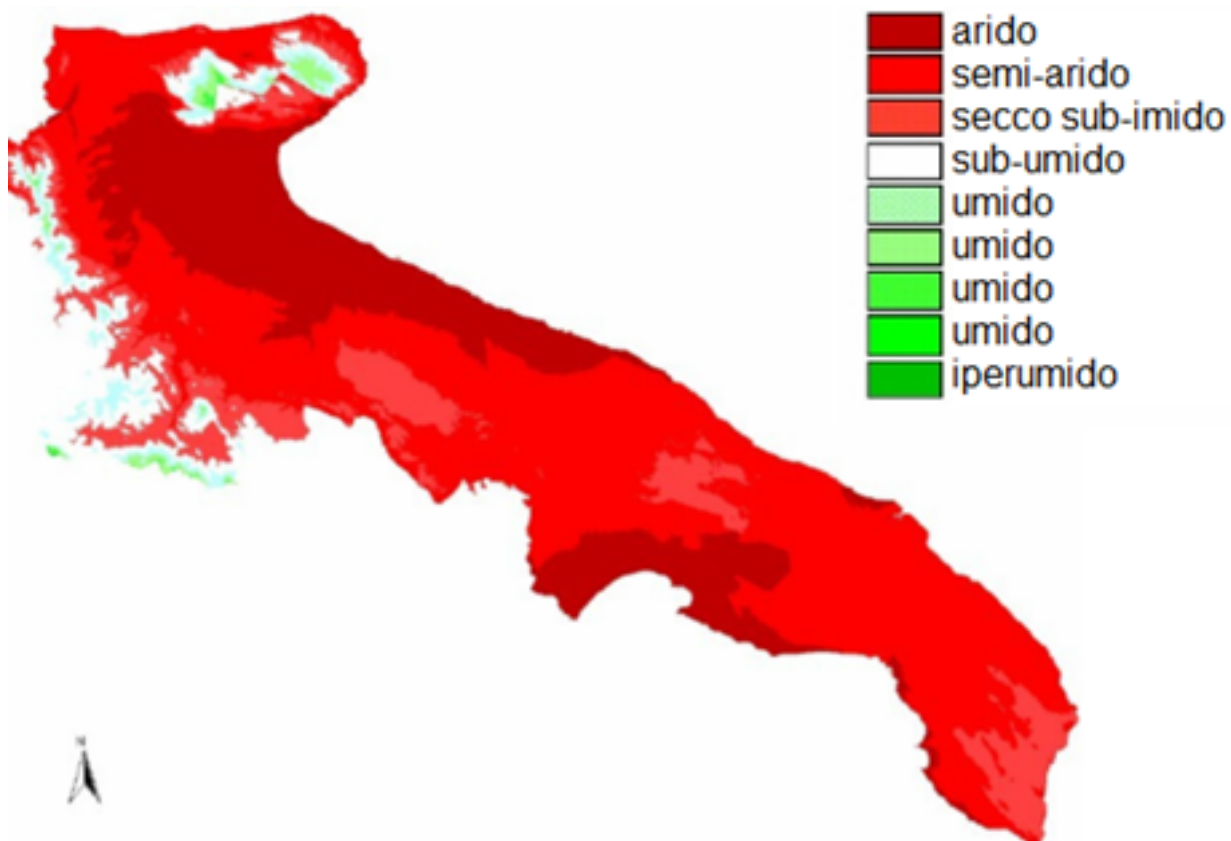


Fig. 2 - Carta climatica della regione Puglia (Fonte: Piano di Tutela delle Acque della Regione Puglia).

A Putignano, le estati sono brevi, calde, asciutte e prevalentemente serene e gli inverni sono lunghi, freddi, ventosi e parzialmente nuvolosi. Durante l'anno, la temperatura in genere va da 3 °C a 29 °C ed è raramente inferiore a -0 °C o superiore a 33 °C. La stagione calda dura 2,9 mesi, dal 12 giugno al 10 settembre, con una temperatura giornaliera massima oltre 25 °C. Il mese più caldo dell'anno a Putignano è luglio, con una temperatura media massima di 28 °C e minima di 19 °C. La stagione fresca dura 4,1 mesi, da 21 novembre a 25 marzo, con una temperatura massima giornaliera media inferiore a 14 °C. Il mese più freddo dell'anno a Putignano è gennaio, con una temperatura media massima di 4 °C e minima di 10 °C.

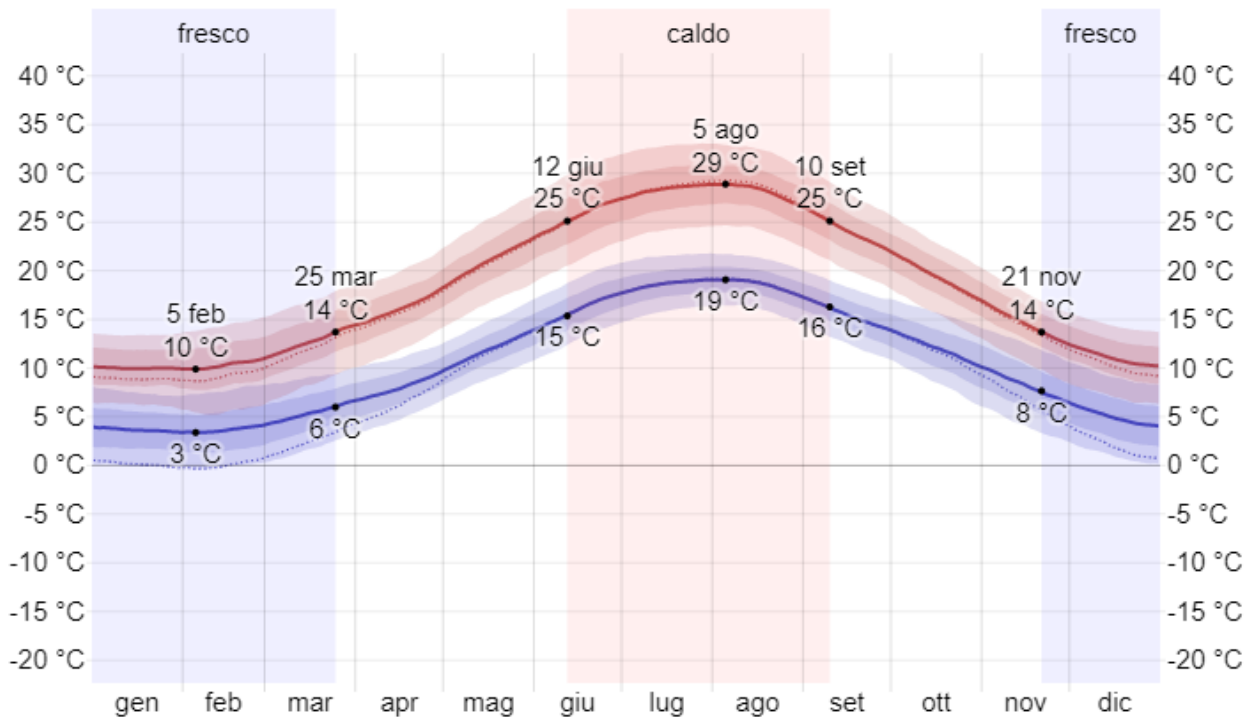


Fig. 3 - La temperatura massima (riga rossa) e minima (riga blu) giornaliere medie, con fasce del 25° - 75° e 10° - 90° percentile. Le righe sottili tratteggiate rappresentano le temperature medie percepite (© WeatherSpark.com).

Un giorno umido è un giorno con al minimo 1 millimetro di precipitazione liquida o equivalente ad acqua. La possibilità di giorni piovosi a Putignano varia durante l'anno. La stagione più piovosa dura 7,6 mesi, dal 8 settembre al 27 aprile, con una probabilità di oltre 18% che un dato giorno sia piovoso. Il mese con il maggiore numero di giorni piovosi a Putignano è novembre, con in media 8,1 giorni di almeno 1 millimetro di precipitazioni. La stagione più asciutta dura 4,4 mesi, dal 27 aprile al 8 settembre. Il mese con il minor numero di giorni piovosi a Putignano è luglio, con in media 2,5 giorni di almeno 1 millimetro di precipitazioni. Fra i giorni piovosi, facciamo la differenza fra giorni con solo pioggia, solo neve, o un misto dei due. Il mese con il numero maggiore di giorni di solo pioggia a Putignano è novembre, con una media di 8,1 giorni. In base a questa categorizzazione, la forma più comune di precipitazioni durante l'anno è solo pioggia, con la massima probabilità di 29% il 28 novembre. Putignano ha significative variazioni stagionali di piovosità mensile. La pioggia cade in tutto l'anno a Putignano. Il mese con la maggiore quantità di pioggia a Putignano è novembre, con piogge medie di 63 millimetri. Il mese con la minore quantità di pioggia a Putignano è luglio, con piogge medie di 13 millimetri.

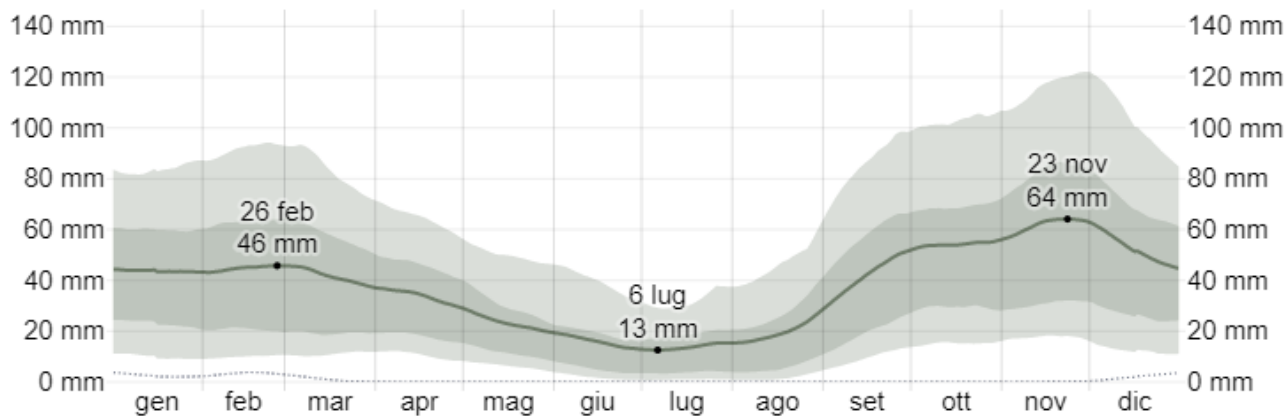


Fig. 4 - La pioggia media (riga continua) accumulata durante un periodo mobile di 31 giorni centrato sul giorno in questione con fasce del 25° - 75° e 10° - 90° percentile. La riga tratteggiata sottile indica le nevicate medie corrispondenti (© WeatherSpark.com).

Il vento in qualsiasi luogo dipende in gran parte dalla topografia locale e da altri fattori, e la velocità e direzione istantanee del vento variano più delle medie orarie. La velocità oraria media del vento a Putignano subisce significative variazioni stagionali durante l'anno. Il periodo più ventoso dell'anno dura 5,4 mesi, dal 3 novembre al 15 aprile, con velocità medie del vento di oltre 16,9 chilometri orari. Il giorno più ventoso dell'anno a Putignano è febbraio, con una velocità oraria media del vento di 19,5 chilometri orari. Il periodo dell'anno più calmo dura 6,6 mesi, da 15 aprile a 3 novembre. Il giorno più calmo dell'anno a Putignano è agosto, con una velocità oraria media del vento di 14,3 chilometri orari. La direzione oraria media del vento predominante a Putignano varia durante l'anno. Il vento è più spesso da sud per 1,2 mesi, da 30 marzo a 5 maggio, con una massima percentuale di 34% il 19 aprile. Il vento è più spesso da nord per 11 mesi, da 5 maggio a 30 marzo, con una massima percentuale di 39% il 1 gennaio.

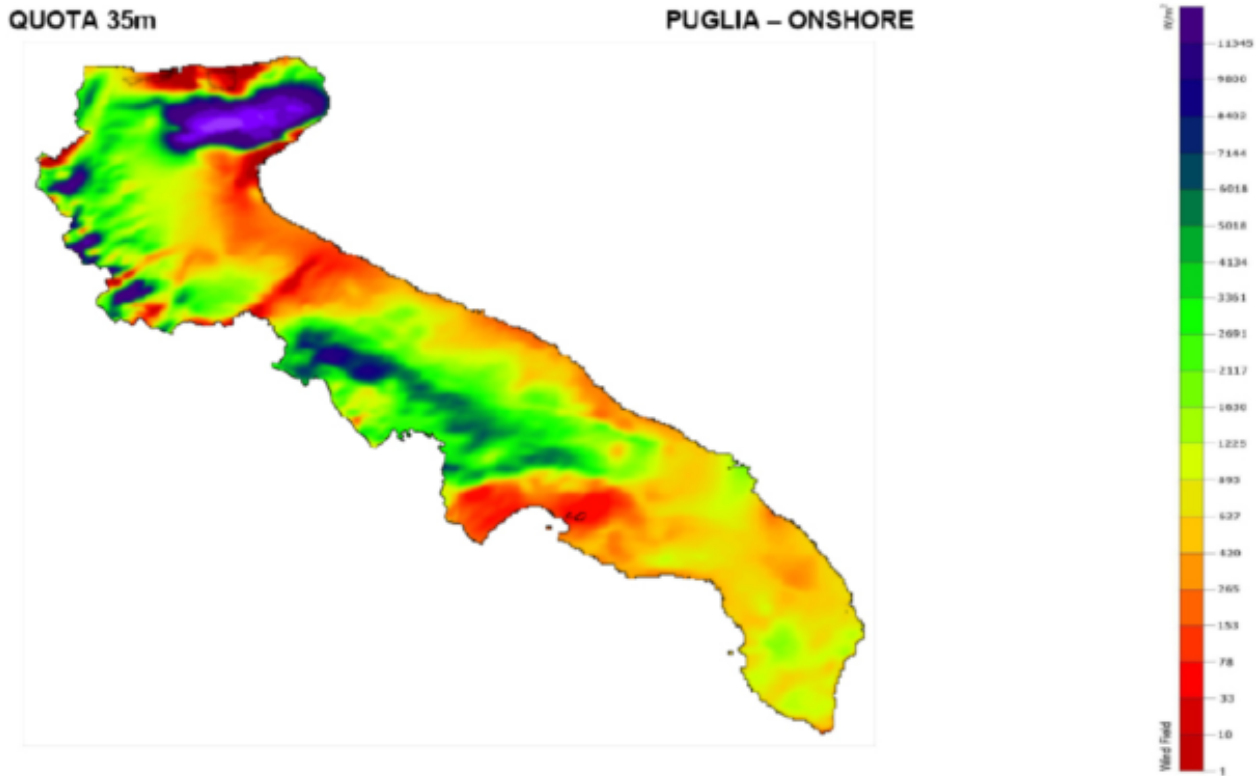


Fig. 5 - Distribuzione dei campi di vento (Fonte: Atlante eolico della regione Puglia).

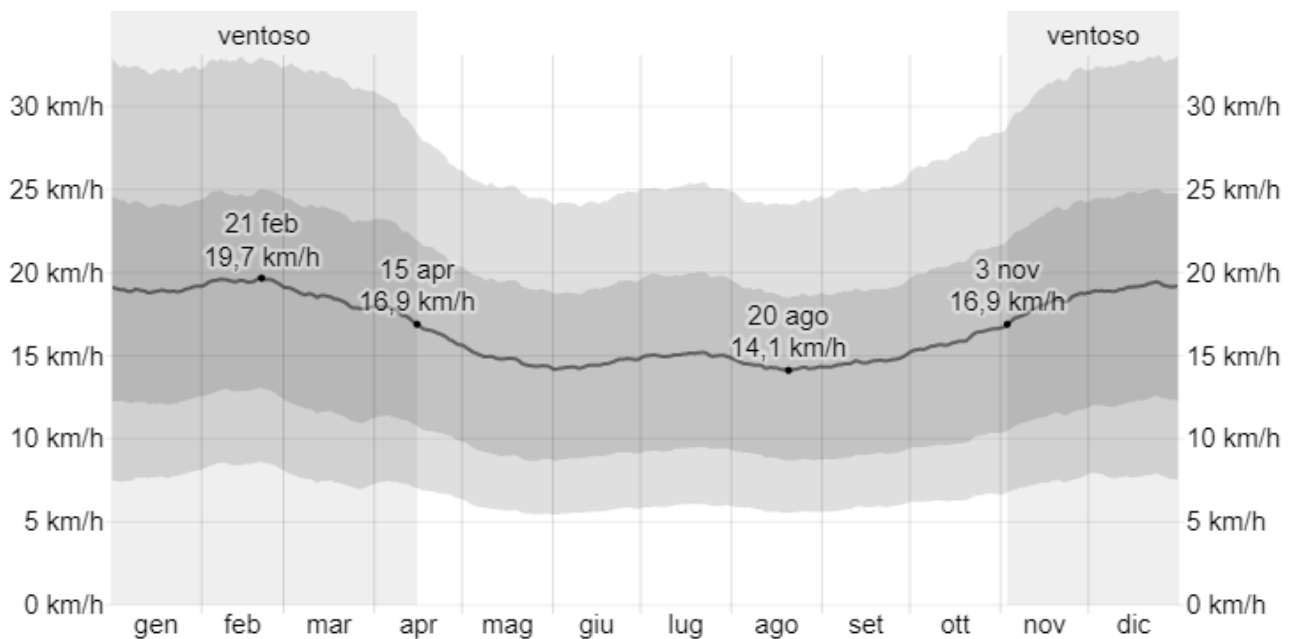


Fig. 6 - La media delle velocità del vento orarie medie (riga grigio scuro), con fasce del 25° - 75° e 10° - 90° percentile.

Fonti dei dati: questo rapporto illustra il clima tipico a Putignano, in base a un'analisi statistica dei rapporti meteo orari cronologici e alle ricostruzioni dei modelli nel periodo 1 gennaio 1980 - 31 dicembre 2016.

Caratteri geologici

A carattere regionale, la Puglia può essere inquadrata, geograficamente e in assetto geologico-strutturale, nell'ambito del sistema orogenetico appenninico dell'Italia Meridionale che si estende dal margine tirrenico a quello adriatico.

I tre domini del sistema orogenetico sono:

- La Catena rappresentata dell'Appennino Campano-Lucano
- L'Avanfossa rappresentata dall'Avanfossa Adriatica, che corrisponde alla Fossa Bradanica o premurgiana
- L'Avampaese rappresentato dalla regione Apulo-Garganica e nello specifico dalla piattaforma calcarea murgiana e garganella.

I modelli evolutivi proposti da diversi autori circa l'orogenesi appenninica, sono concordi nel ritenere che l'orogenesi appenninica si sia sviluppata a partire dall'Olocene Superiore-Miocene Inferiore, dal progressivo accavallamento, da Ovest verso Est, di unità stratigrafico-strutturali mesozoico-paleogeniche e di unità sinorogenetiche di avanfossa.

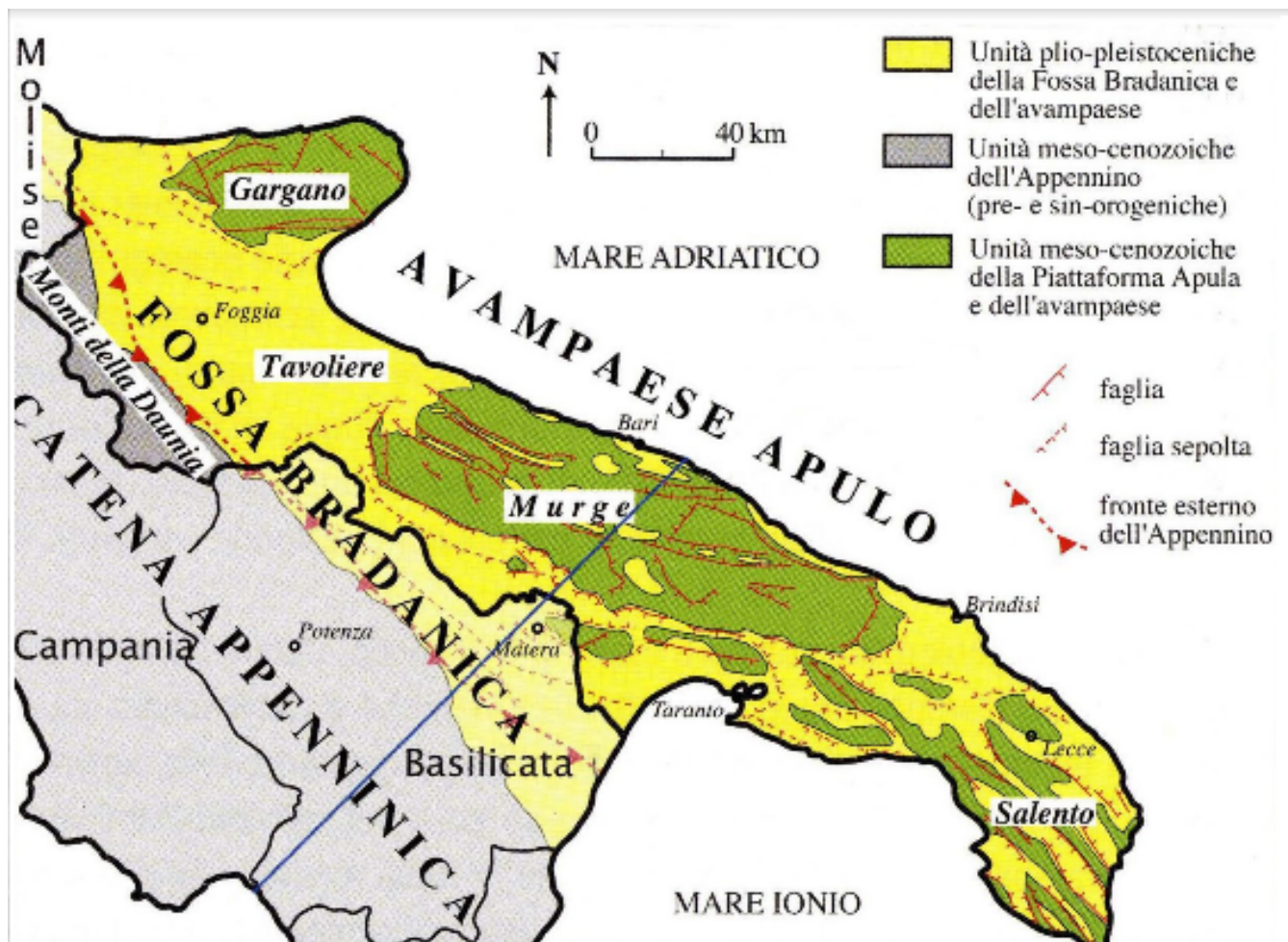


Fig. 7 - Carta geologica schematica della Regione Puglia (da Pieri et al., 1997).

Il blocco salentino presenta un assetto strutturale complesso, a grandi linee costituito da una serie di Horst e Graben orientati in direzione NW-SE, variamente estesi (Martinis, 1962). La piana di Brindisi-Taranto, parte dell'Avampese apulo, è un'area emersa della Placca Apula, costituita da una potente successione di rocce carbonatiche di piattaforma. L'orogenesi appenninica ha solo parzialmente interessato questa parte dell'Avampese, con fratture, faglie, pieghe di ampio raggio.

Caratteri geomorfologici

Il territorio del Comune di Putignano si inserisce, a più grande scala, in un contesto geodinamico in stretta relazione con la composizione litologica e l'assetto strutturale dei terreni affioranti, costituiti essenzialmente da una serie calcarea mesozoica nota in letteratura con il nome di Calcari delle Murge, sulla quale, prevalentemente sulla fascia costiera, poggiano in trasgressione i depositi quaternari delle Calcareniti di Gravina. La sequenza stratigrafica è completata da depositi continentali residuali (terre rosse) e, limitatamente al fondo delle lame, da sedimenti alluvionali.

Sotto il profilo morfologico l'area in cui ricade il in esame può essere, schematicamente, suddivisa in tre zone:

un'estesa area con caratteristiche di altopiano e quote comprese tra 250 e 450 m s.l.m.;

una zona costiera, di estensione più limitata, che parte da 130 m di quota e degrada, dolcemente, verso il mare con salti di pendenza in di piccole scarpate che delimitano i terrazzi di abrasione marina impostati sui depositi calcarenitici;

la terza zona, compresa tra le due aree già descritte, è costituita da una scarpata di faglia molto ripida, disposta subparallelamente alla costa e si estende da Conversano ad Ostuni.

In tutta l'area murgiana è fortemente presente il fenomeno del carsismo che però non si manifesta ovunque con la stessa intensità a causa dei diversi caratteri morfologici, litologici e strutturali del territorio, quali acclività del substrato, porosità e natura dei sedimenti che costituiscono le rocce, presenza di discontinuità e loro giacitura, nonché la presenza di terreni di copertura.

Da un punto di vista strutturale la Murgia è interessata da faglie sub-verticali con direzioni WNW-ESE e NE-SW e subordinatamente E-W.

Il sistema di fratturazione più evidente, anche nello stesso di Putignano, è quello secondo la direttrice WNW-ESE.

Il territorio del Comune di Putignano, per tutta la sua estensione, risente molto dell'impatto antropico, che si evidenzia soprattutto nell'urbanizzazione e nelle pratiche agricole.

Le aree urbane si sono concentrate essenzialmente a ridosso dell'antico centro abitato e lungo la SS 172 in direzione Turi ove è sorto il quartiere noto con il nome di S. Pietro Piturno, mentre in corrispondenza della zona immediatamente a sud dell'abitato principale si è sviluppata un'attività prevalentemente di tipo industriale.

Anche la zona rurale del territorio ha subito un forte impatto antropico, noto come "urbanizzazione delle aree rurali". Questa parte di territorio, pur mantenendo una densità abitativa relativamente bassa, presenta un alto numero di costruzioni rurali utilizzate prevalentemente nel periodo estivo per scopi abitativi.

La porzione di territorio che in maniera minore ha risentito di questa forma di urbanizzazione è quella ad ovest in direzione del Comune di Gioia del Colle, ove si trovano essenzialmente terreni ad uso seminativo e boschi, e sporadiche aziende agro-zootecniche (masserie), comunque in numero rilevante ma poche rispetto alla superficie in oggetto, il che contribuisce a tenere bassa la densità abitativa.

Caratteri idrografici

Le caratteristiche geologiche e morfologiche dei suoli condizionano l'idrologia superficiale e l'idrogeologia del sistema territoriale; non è difficile notare come la piana brindisina sia interessata da una fitta rete di canali per lo più frutto del lavoro di regimazione delle acque, iniziato nella prima metà del '900, che si è reso necessario in un territorio in cui le pendenze del terreno sono minime e la scarsa permeabilità dei suoli non consente una rapida dispersione nel sottosuolo. Nella rete idrografica superficiale, un posto di rilievo lo occupa il Canale di Latiano o Canale Reale, il corso d'acqua più lungo del Salento che è a fondo naturale per la maggior parte della sua lunghezza, data la morfologia del suolo e la natura del substrato che consentono un deflusso delle acque in superficie. Il sistema idrogeologico è rappresentato da due sistemi acquiferi; il primo, definito acquifero di base, costituisce l'unità idrogeologica delle Murge che si colloca in corrispondenza dei calcari di Altamura, il secondo, denominato acquifero superiore, è ubicato in corrispondenza dei depositi sabbiosi calcarenitici. L'acquifero di base, intensamente fratturato e interessato da fenomeni carsici, risulta essere estremamente permeabile ed è sede di una estesa falda sostenuta, poiché meno densa dell'acqua marina di invasione continentale. L'eccessiva permeabilità dell'acquifero di base costituisce anche un elemento di vulnerabilità della struttura idrogeologica perché facilmente raggiungibile da sostanze che ne possono compromettere la qualità. Uno dei principali problemi che interessa l'acquifero di base è l'intrusione salina nell'acquifero dovuta ad un eccessivo emungimento, per usi irrigui o civili, e la riduzione della piovosità che si sta registrando negli ultimi decenni. L'acquifero superiore è costituito dalla falda freatica che poggia sugli strati argillosi pleistocenici con deflusso che avviene in direzione NE e con gradienti variabili tra lo 0.2% e lo 0.8%. La sua portata non è molto consistente ed in genere, dove è presente, si rileva anche a pochi metri dal piano di campagna. Per il sistema territoriale locale il PAI individua delle aree di pericolosità idraulica (bassa, media, alta), ovvero, prevede che possano verificarsi precipitazioni tali, con tempi di ritorno fino a 500 anni, da provocare allagamenti rilevanti in determinate zone che per caratteristiche, morfologiche, idrauliche e litologiche, non sono in grado di far defluire l'acqua piovana. Il rischio idrogeologico, di diversa "magnitudo" (in ordine crescente: R1, R2, R3, R4), è una grandezza che mette in relazione la pericolosità, intesa come caratteristica di un territorio che lo rende vulnerabile a fenomeni di dissesto (frane, alluvioni, etc.) e la presenza sul territorio di beni in termini di vite umane e di insediamenti urbani, industriali, infrastrutture, beni storici, artistici, ambientali, etc. Solo la conoscenza del livello di rischio, legato alla dimensione del fenomeno, all'uso del territorio ed ai tempi di ritorno di un evento atteso, permette di programmare gli interventi strutturali e non strutturali per la riduzione del rischio (Autorità di Bacino della Puglia, Relazione di Piano, 2004).



Edifici Sensibili

| TIPOLOGIA DI EDIFICIO | DENOMINAZIONE | LOCALIZZAZIONE | | CONTATTI | REFERENTE | AFFOLLAMENTO | EDIFICIO |
|---|--|--|----------------------|------------|--------------------------------|--------------------------|----------------------------------|
| Ospedale Gestione privata | Stazione Ferroviaria | Via Cappuccini, 7 | | Telefono | Nome e Cognome | n.persone presenti | Piani interrati/ seminterrati |
| | | | | 0804050111 | -- | - | - |
| | | | | Fax | Ruolo | n.disabili | Piani fuoriterza |
| | | | | - | Comandante Polizia Locale | - | - |
| | | | | e-mail | Telefono | n.persone età>70 anni | Via di accesso 1 |
| | - | - | - | - | | | |
| | Codice | Coord.X | Coord.Y | e-mail pec | e-mail | n.persone età<10 anni | Via di accesso 2 |
| | 16072036SS01 | 678501.06 | 4524520.49 | - | - | - | - |
| Museo - Biblioteca Gestione privata | Museo Civico 'Principe Guglielmo Romanazzi Carducci di Santo Mauro' | Piazza Plebiscito; 16 | | Telefono | Nome e Cognome | n.persone presenti | Piani interrati/ seminterrati |
| | | | | 0804056111 | -- | - | - |
| | | | | Fax | Ruolo | n.disabili | Piani fuoriterza |
| | | | | - | - | - | - |
| | | | | e-mail | Telefono | n.persone età>70 anni | Via di accesso 1 |
| | - | - | - | - | | | |
| | Codice | Coord.X | Coord.Y | e-mail pec | e-mail | n.persone età<10 anni | Via di accesso 2 |
| | Museo | 678944.90211 5843 | 4524195.8304 4771 | - | - | - | - |
| Ospedale Gestione privata | Ospedale Santa Maria degli Angeli | Via Cappuccini; 7 | | Telefono | Nome e Cognome | n.persone presenti | Piani interrati/ seminterrati |
| | | | | 0804050111 | Francesco Luongo | - | - |
| | | | | Fax | Ruolo | n.disabili | Piani fuoriterza |
| | | | | - | - | - | - |
| | | | | e-mail | Telefono | n.persone età>70 anni | Via di accesso 1 |
| | diramm.popotignano@asl.bari.it | 0804050604 | - | - | | | |
| | Codice | Coord.X | Coord.Y | e-mail pec | e-mail | n.persone età<10 anni | Via di accesso 2 |
| | Ospedale | 678486.62878 5444 | 4524481.6617 7385 | - | diramm.popotignano@asl.bari.it | - | - |
| Presidio sanitario - Ambulatorio Gestione privata | Centro Giovanni Paolo II | Viale Europa à €" Loc. S.p. Piturno | | Telefono | Nome e Cognome | n.persone presenti | Piani interrati/ seminterrati |
| | | | | 0804915111 | Pietro Gonnella | - | - |
| | | | | Fax | Ruolo | n.disabili | Piani fuoriterza |
| | | | | - | - | - | - |
| | | | | e-mail | Telefono | n.persone età>70 anni | Via di accesso 1 |
| | - | - | - | - | | | |
| | Codice | Coord.X | Coord.Y | e-mail pec | e-mail | n.persone età<10 anni | Via di accesso 2 |
| | Ambulatorio | 675460.69382 6761 | 4525797.3170 3703 | - | - | - | - |
| ASL (Azienda Sanitaria) Gestione privata | ASL | Via Cappuccini; 1 | | Telefono | Nome e Cognome | n.persone presenti | Piani interrati/ seminterrati |
| | | | | 0804059592 | -- | - | - |
| | | | | Fax | Ruolo | n.disabili | Piani fuoriterza |
| | | | | - | - | - | - |
| | | | | e-mail | Telefono | n.persone età>70 anni | Via di accesso 1 |
| | - | - | - | - | | | |
| | Codice | Coord.X | Coord.Y | e-mail pec | e-mail | n.persone età<10 anni | Via di accesso 2 |
| | ASL | 678519.60459 | 4524549.3932 | - | - | - | - |

| | | | | | | | |
|--|--|-----|------|--|--|--|--|
| | | 749 | 7125 | | | | |
|--|--|-----|------|--|--|--|--|



| | | | | | | | |
|---|--|---|----------------------|--|-----------------------------|-----------------------|-------------------------------|
| ASL (Azienda Sanitaria) Gestione privata | Distretto Socio sanitario: DSS BA 14 | Via Pasquale De Cataldo; 1 | | Telefono | Nome e Cognome | n.persone presenti | Piani interrati/ seminterrati |
| | | | | 0804050537 | -- | - | - |
| | | | | Fax | Ruolo | n.disabili | Piani fuoriterza |
| | | | | - | - | - | - |
| | | | | e-mail | Telefono | n.persone età>70 anni | Via di accesso 1 |
| | - | - | - | - | | | |
| | Codice | Coord.X | Coord.Y | e-mail pec | e-mail | n.persone età<10 anni | Via di accesso 2 |
| | ASL | 678881.55749 9138 | 4524699.6864 3497 | - | - | - | - |
| ASL (Azienda Sanitaria) Gestione privata | ASL Bari - Centro di Salute Mentale Area 7 | Via Giuseppe Pugliese; 37 | | Telefono | Nome e Cognome | n.persone presenti | Piani interrati/ seminterrati |
| | | | | 0804050525 | -- | - | - |
| | | | | Fax | Ruolo | n.disabili | Piani fuoriterza |
| | | | | 0804050521 | - | - | - |
| | | | | e-mail | Telefono | n.persone età>70 anni | Via di accesso 1 |
| | csm.putignano@asl.bar i.it | - | - | - | | | |
| | Codice | Coord.X | Coord.Y | e-mail pec | e-mail | n.persone età<10 anni | Via di accesso 2 |
| | ASL | 678907.27665 422 | 4524627.9683 345 | csmarea7.aslbari@pec. rupar.puglia.it | - | - | - |
| ASL (Azienda Sanitaria) Gestione privata | SISP - Servizio Igiene e Sanità Pubblica | C.da La Russa - S. Michele in Monte Laureto | | Telefono | Nome e Cognome | n.persone presenti | Piani interrati/ seminterrati |
| | | | | 0804050510 | -- | - | - |
| | | | | Fax | Ruolo | n.disabili | Piani fuoriterza |
| | | | | - | - | - | - |
| | | | | e-mail | Telefono | n.persone età>70 anni | Via di accesso 1 |
| | - | - | - | - | | | |
| | Codice | Coord.X | Coord.Y | e-mail pec | e-mail | n.persone età<10 anni | Via di accesso 2 |
| | ASL | 677844.33519 0148 | 4521268.9844 619 | - | - | - | - |
| Altro Gestione privata | Istituto Nazionale Assistenza Sociale | Via Angelini Gian Fedele; 31/33 | | Telefono | Nome e Cognome | n.persone presenti | Piani interrati/ seminterrati |
| | | | | 0804059332 | -- | - | - |
| | | | | Fax | Ruolo | n.disabili | Piani fuoriterza |
| | | | | 0804059332 | - | - | - |
| | | | | e-mail | Telefono | n.persone età>70 anni | Via di accesso 1 |
| | - | - | - | - | | | |
| | Codice | Coord.X | Coord.Y | e-mail pec | e-mail | n.persone età<10 anni | Via di accesso 2 |
| | Associazione Malati | 678612.89559 8066 | 4524704.8977 5523 | - | - | - | - |
| Casa di cura Gestione privata | La Casa di Riposo à Carmela Di Brindisi Valentinià | Viale Europa s.n. Località San Pietro Piturno | | Telefono | Nome e Cognome | n.persone presenti | Piani interrati/ seminterrati |
| | | | | 0804058077 | Antonio Valentini Gravinese | - | - |
| | | | | Fax | Ruolo | n.disabili | Piani fuoriterza |
| | | | | - | - | - | - |
| | | | | e-mail | Telefono | n.persone età>70 anni | Via di accesso 1 |
| | - | - | - | - | | | |
| | Codice | Coord.X | Coord.Y | e-mail pec | e-mail | n.persone età<10 anni | Via di accesso 2 |
| | Casa di Cura/Riposo | 675641.04405 7933 | 4526240.5208 6285 | - | - | - | - |



| | | | | | | |
|----------------------------------|--|-----------------------------------|------------|-----------------------------------|--------------------------|----------------------------------|
| Casa di cura Gestione privata | Centro Polivalente Comunale per Anziani | Via Gianfedele Angelini; 26/ A | Telefono | Nome e Cognome | n.persone presenti | Piani interrati/ seminterrati |
| | | | 0835726454 | Giuliana Laguardia | - | - |
| | | | Fax | Ruolo | n.disabili | Piani fuoriterza |
| | | | - | - | - | - |
| | | | e-mail | Telefono | n.persone età>70 anni | Via di accesso 1 |
| | la.serena@comunicapec c.it | - | - | - | | |
| Codice | Coord.X | Coord.Y | e-mail pec | e-mail | n.persone età<10 anni | Via di accesso 2 |
| Casa di Cura/Riposo | 678637.36305 296 | 4524712.8142 3503 | - | la.serena@comunicapec .it | - | - |
| Casa di cura Gestione privata | Casa di Riposo per Anziani 'Cuore' | Via Brenta; 24 | Telefono | Nome e Cognome | n.persone presenti | Piani interrati/ seminterrati |
| | | | 0804053205 | Anna Marzia Matarese | - | - |
| | | | Fax | Ruolo | n.disabili | Piani fuoriterza |
| | | | - | - | - | - |
| | | | e-mail | Telefono | n.persone età>70 anni | Via di accesso 1 |
| | sogev@pec-pmi.it | - | - | - | | |
| Codice | Coord.X | Coord.Y | e-mail pec | e-mail | n.persone età<10 anni | Via di accesso 2 |
| Casa di Cura/Riposo | 679137.86622 8787 | 4523973.1017 1092 | - | sogev@pec-pmi.it | - | - |
| Casa di cura Gestione privata | Incontri (S.R.L.) | Viale Federico II; 49 | Telefono | Nome e Cognome | n.persone presenti | Piani interrati/ seminterrati |
| | | | 0804052076 | Maria Camposeo | - | - |
| | | | Fax | Ruolo | n.disabili | Piani fuoriterza |
| | | | - | - | - | - |
| | | | e-mail | Telefono | n.persone età>70 anni | Via di accesso 1 |
| | comunitaincontrisrl@ gmail.com | - | - | - | | |
| Codice | Coord.X | Coord.Y | e-mail pec | e-mail | n.persone età<10 anni | Via di accesso 2 |
| Casa di Cura/Riposo | 679389.54620 4069 | 4524220.9356 2183 | - | comunitaincontrisrl@g mail.com | - | - |
| Altro Gestione privata | Al Tuo Fianco | Piazza Giovanni Laterza; 4 | Telefono | Nome e Cognome | n.persone presenti | Piani interrati/ seminterrati |
| | | | 3453099065 | -- | - | - |
| | | | Fax | Ruolo | n.disabili | Piani fuoriterza |
| | | | - | - | - | - |
| | | | e-mail | Telefono | n.persone età>70 anni | Via di accesso 1 |
| | - | - | - | - | | |
| Codice | Coord.X | Coord.Y | e-mail pec | e-mail | n.persone età<10 anni | Via di accesso 2 |
| Centro Anziani | 678943.59025 5274 | 4524464.5563 6776 | - | - | - | - |
| Altro Gestione privata | Santa Lucia Clinic | Viale Cristoforo Colombo; 23 | Telefono | Nome e Cognome | n.persone presenti | Piani interrati/ seminterrati |
| | | | 0804931039 | -- | - | - |
| | | | Fax | Ruolo | n.disabili | Piani fuoriterza |
| | | | 0804931039 | - | - | - |
| | | | e-mail | Telefono | n.persone età>70 anni | Via di accesso 1 |
| | info@santaluciaclinic .com | - | - | - | | |
| Codice | Coord.X | Coord.Y | e-mail pec | e-mail | n.persone età<10 anni | Via di accesso 2 |
| Clinica | 679622.39021 7184 | 4524544.8257 741 | - | - | - | - |



| | | | | | | | |
|---------------------------|--|--------------------------------------|----------------------|------------|------------------------------------|--------------------------|----------------------------------|
| Altro Gestione privata | Farmacia Laera | Via della Conciliazione; 18 | | Telefono | Nome e Cognome | n.persone presenti | Piani interrati/ seminterrati |
| | | | | 0804911151 | -- | - | - |
| | | | | Fax | Ruolo | n.disabili | Piani fuoriterza |
| | | | | - | - | - | - |
| | | | | e-mail | Telefono | n.persone età>70 anni | Via di accesso 1 |
| | - | - | - | - | | | |
| | Codice | Coord.X | Coord.Y | e-mail pec | e-mail | n.persone età<10 anni | Via di accesso 2 |
| | Farmacia | 678640.35861 1689 | 4524271.2787 1408 | - | - | - | - |
| Altro Gestione privata | Farmacia Dott.sse Germana e Mariana Rutigliano | Piazza Ludwig Van Beethoven; 74 | | Telefono | Nome e Cognome | n.persone presenti | Piani interrati/ seminterrati |
| | | | | 0804058390 | -- | - | - |
| | | | | Fax | Ruolo | n.disabili | Piani fuoriterza |
| | | | | - | - | - | - |
| | | | | e-mail | Telefono | n.persone età>70 anni | Via di accesso 1 |
| | - | - | - | - | | | |
| | Codice | Coord.X | Coord.Y | e-mail pec | e-mail | n.persone età<10 anni | Via di accesso 2 |
| | Farmacia | 679309.79398 8799 | 4524318.7265 9576 | - | - | - | - |
| Altro Gestione privata | Farmacia Dalessandro Dr. Giuseppe | Via Giacomo Matteotti; 16 | | Telefono | Nome e Cognome | n.persone presenti | Piani interrati/ seminterrati |
| | | | | 0804911656 | -- | - | - |
| | | | | Fax | Ruolo | n.disabili | Piani fuoriterza |
| | | | | - | - | - | - |
| | | | | e-mail | Telefono | n.persone età>70 anni | Via di accesso 1 |
| | - | - | - | - | | | |
| | Codice | Coord.X | Coord.Y | e-mail pec | e-mail | n.persone età<10 anni | Via di accesso 2 |
| | Farmacia | 678734.36755 1342 | 4524126.2709 8708 | - | - | - | - |
| Altro Gestione privata | Farmacia Comunale | Piazza Padre Pio | | Telefono | Nome e Cognome | n.persone presenti | Piani interrati/ seminterrati |
| | | | | 0804911513 | Giuseppe Valori | - | - |
| | | | | Fax | Ruolo | n.disabili | Piani fuoriterza |
| | | | | - | - | - | - |
| | | | | e-mail | Telefono | n.persone età>70 anni | Via di accesso 1 |
| | gvalori@comune.putig nano.ba.it | - | - | - | | | |
| | Codice | Coord.X | Coord.Y | e-mail pec | e-mail | n.persone età<10 anni | Via di accesso 2 |
| | Farmacia | 678552.63724 6273 | 4524567.9962 718 | - | gvalori@comune.putigna no.ba.it | - | - |
| Altro Gestione privata | Farmacia Serio Dr. Maria Teresa | Via Estramurale a Mezzogiorno; 22 | | Telefono | Nome e Cognome | n.persone presenti | Piani interrati/ seminterrati |
| | | | | 0804911660 | -- | - | - |
| | | | | Fax | Ruolo | n.disabili | Piani fuoriterza |
| | | | | - | - | - | - |
| | | | | e-mail | Telefono | n.persone età>70 anni | Via di accesso 1 |
| | - | - | - | - | | | |
| | Codice | Coord.X | Coord.Y | e-mail pec | e-mail | n.persone età<10 anni | Via di accesso 2 |
| | Farmacia | 679120.72078 35 | 4524092.2511 9595 | - | - | - | - |



| | | | | | | | |
|---------------------------|--|-----------------------------------|----------------------|------------|----------------|--------------------------|----------------------------------|
| Altro Gestione privata | Farmacia Murat snc dei dr.i Costantino D. e Morgese L. | Via G. Murat; 99 | | Telefono | Nome e Cognome | n.persone presenti | Piani interrati/ seminterrati |
| | | | | 0804059246 | -- | - | - |
| | | | | Fax | Ruolo | n.disabili | Piani fuoriterra |
| | | | | - | - | - | - |
| | | | | e-mail | Telefono | n.persone età>70 anni | Via di accesso 1 |
| | farmaciamurat@gmail.com | - | - | - | | | |
| | Codice | Coord.X | Coord.Y | e-mail pec | e-mail | n.persone età<10 anni | Via di accesso 2 |
| | Farmacia | 678911.71092 8053 | 4523726.3388 6059 | - | - | - | - |
| Altro Gestione privata | Farmacia Dr. Losacco Vincenzo | Via Turi; 22 | | Telefono | Nome e Cognome | n.persone presenti | Piani interrati/ seminterrati |
| | | | | 0804059665 | -- | - | - |
| | | | | Fax | Ruolo | n.disabili | Piani fuoriterra |
| | | | | - | - | - | - |
| | | | | e-mail | Telefono | n.persone età>70 anni | Via di accesso 1 |
| | - | - | - | - | | | |
| | Codice | Coord.X | Coord.Y | e-mail pec | e-mail | n.persone età<10 anni | Via di accesso 2 |
| | Farmacia | 677304.55377 1364 | 4525215.8791 1972 | - | - | - | - |
| Altro Gestione privata | Vetefarmaco Di Logroscino Raffaella | Via Noci; 64/B | | Telefono | Nome e Cognome | n.persone presenti | Piani interrati/ seminterrati |
| | | | | 3398748134 | -- | - | - |
| | | | | Fax | Ruolo | n.disabili | Piani fuoriterra |
| | | | | - | - | - | - |
| | | | | e-mail | Telefono | n.persone età>70 anni | Via di accesso 1 |
| | - | - | - | - | | | |
| | Codice | Coord.X | Coord.Y | e-mail pec | e-mail | n.persone età<10 anni | Via di accesso 2 |
| | Farmacia | 678649.77496 458 | 4523994.4036 5532 | - | - | - | - |
| Altro Gestione privata | Parafarmacia Sanitas Dott.ssa Resta Marcella | Via Estramurale a Mezzogiorno; 27 | | Telefono | Nome e Cognome | n.persone presenti | Piani interrati/ seminterrati |
| | | | | 0804055098 | -- | - | - |
| | | | | Fax | Ruolo | n.disabili | Piani fuoriterra |
| | | | | - | - | - | - |
| | | | | e-mail | Telefono | n.persone età>70 anni | Via di accesso 1 |
| | - | - | - | - | | | |
| | Codice | Coord.X | Coord.Y | e-mail pec | e-mail | n.persone età<10 anni | Via di accesso 2 |
| | Farmacia | 679105.36954 1002 | 4524053.5638 1118 | - | - | - | - |
| Altro Gestione privata | Parafarmacia Colucci di Colucci Dr. Angelo | Via Margherita di Savoia; 131 | | Telefono | Nome e Cognome | n.persone presenti | Piani interrati/ seminterrati |
| | | | | 0804911743 | -- | - | - |
| | | | | Fax | Ruolo | n.disabili | Piani fuoriterra |
| | | | | - | - | - | - |
| | | | | e-mail | Telefono | n.persone età>70 anni | Via di accesso 1 |
| | info@dottorcolucci.com | - | - | - | | | |
| | Codice | Coord.X | Coord.Y | e-mail pec | e-mail | n.persone età<10 anni | Via di accesso 2 |
| | Farmacia | 679104.83790 3258 | 4524411.1110 6133 | - | - | - | - |



| | | | | | | | |
|---------------------------|---|-------------------------------|----------------------|------------|------------------|--------------------------|----------------------------------|
| Altro Gestione privata | Parafarmacia Erboristeria Cavalieri di Malta | Via Cavalieri di Malta; 53/55 | | Telefono | Nome e Cognome | n.persone presenti | Piani interrati/ seminterrati |
| | | | | 0809902040 | -- | - | - |
| | | | | Fax | Ruolo | n.disabili | Piani fuoriterza |
| | | | | - | - | - | - |
| | | | | e-mail | Telefono | n.persone età>70 anni | Via di accesso 1 |
| | - | - | - | - | | | |
| | Codice | Coord.X | Coord.Y | e-mail pec | e-mail | n.persone età<10 anni | Via di accesso 2 |
| | Farmacia | 679019.61477 7617 | 4524566.8014 9877 | - | - | - | - |
| Altro Gestione privata | Goldfarma Srl | Via Massimo D'Azeglio; 23 | | Telefono | Nome e Cognome | n.persone presenti | Piani interrati/ seminterrati |
| | | | | 3486979564 | -- | - | - |
| | | | | Fax | Ruolo | n.disabili | Piani fuoriterza |
| | | | | - | - | - | - |
| | | | | e-mail | Telefono | n.persone età>70 anni | Via di accesso 1 |
| | - | - | - | - | | | |
| | Codice | Coord.X | Coord.Y | e-mail pec | e-mail | n.persone età<10 anni | Via di accesso 2 |
| | Farmacia | 678513.30894 7865 | 4524360.7202 1405 | - | - | - | - |
| Altro Gestione privata | Parafarmacia Togati | Piazza Padre Pio; 15 | | Telefono | Nome e Cognome | n.persone presenti | Piani interrati/ seminterrati |
| | | | | 0804054648 | -- | - | - |
| | | | | Fax | Ruolo | n.disabili | Piani fuoriterza |
| | | | | - | - | - | - |
| | | | | e-mail | Telefono | n.persone età>70 anni | Via di accesso 1 |
| | - | - | - | - | | | |
| | Codice | Coord.X | Coord.Y | e-mail pec | e-mail | n.persone età<10 anni | Via di accesso 2 |
| | Farmacia | 678571.99788 5268 | 4524525.1944 6618 | - | - | - | - |
| Altro Gestione privata | Farmacia Palazzo Domenico | Corso Umberto I; 78 | | Telefono | Nome e Cognome | n.persone presenti | Piani interrati/ seminterrati |
| | | | | 0804911697 | Domenico Palazzo | - | - |
| | | | | Fax | Ruolo | n.disabili | Piani fuoriterza |
| | | | | - | - | - | - |
| | | | | e-mail | Telefono | n.persone età>70 anni | Via di accesso 1 |
| | - | 3339170177 | - | - | | | |
| | Codice | Coord.X | Coord.Y | e-mail pec | e-mail | n.persone età<10 anni | Via di accesso 2 |
| | Farmacia | 678761.55390 0795 | 4524367.6303 125 | - | - | - | - |
| Altro Gestione privata | Parafarmacia Biofarm Service S.A.S. di Delfine Sebastiano e Giannandrea Rosita & C. | Via della Conciliazione; 144 | | Telefono | Nome e Cognome | n.persone presenti | Piani interrati/ seminterrati |
| | | | | 0808895627 | -- | - | - |
| | | | | Fax | Ruolo | n.disabili | Piani fuoriterza |
| | | | | - | - | - | - |
| | | | | e-mail | Telefono | n.persone età>70 anni | Via di accesso 1 |
| | - | - | - | - | | | |
| | Codice | Coord.X | Coord.Y | e-mail pec | e-mail | n.persone età<10 anni | Via di accesso 2 |
| | Farmacia | 678277.73872 8658 | 4524091.3374 2334 | - | - | - | - |



| | | | | | | | |
|---------------------------|--|---|----------------------|------------|----------------|--------------------------|----------------------------------|
| Altro Gestione privata | Dentista Belfiore D.Ssa Monica Grazia | Via El Alamein; 5 | | Telefono | Nome e Cognome | n.persone presenti | Piani interrati/ seminterrati |
| | | | | 0804053824 | -- | - | - |
| | | | | Fax | Ruolo | n.disabili | Piani fuoriterra |
| | | | | - | - | - | - |
| | | | | e-mail | Telefono | n.persone età>70 anni | Via di accesso 1 |
| | - | - | - | - | | | |
| | Codice | Coord.X | Coord.Y | e-mail pec | e-mail | n.persone età<10 anni | Via di accesso 2 |
| | Medico | 678943.67767 988 | 4524507.6038 9827 | - | - | - | - |
| Altro Gestione privata | Dentista Frisone Dr. Sebastiano | Via Keren; 4 | | Telefono | Nome e Cognome | n.persone presenti | Piani interrati/ seminterrati |
| | | | | 0804912671 | -- | - | - |
| | | | | Fax | Ruolo | n.disabili | Piani fuoriterra |
| | | | | - | - | - | - |
| | | | | e-mail | Telefono | n.persone età>70 anni | Via di accesso 1 |
| | info@studiofrisone.it | - | - | - | | | |
| | Codice | Coord.X | Coord.Y | e-mail pec | e-mail | n.persone età<10 anni | Via di accesso 2 |
| | Medico | 678560.32130 6142 | 4524671.1733 8005 | - | - | - | - |
| Altro Gestione privata | Dentista Mastrangelo Dr. Giuseppe | Via Turi; 37 | | Telefono | Nome e Cognome | n.persone presenti | Piani interrati/ seminterrati |
| | | | | 0804911388 | -- | - | - |
| | | | | Fax | Ruolo | n.disabili | Piani fuoriterra |
| | | | | - | - | - | - |
| | | | | e-mail | Telefono | n.persone età>70 anni | Via di accesso 1 |
| | - | - | - | - | | | |
| | Codice | Coord.X | Coord.Y | e-mail pec | e-mail | n.persone età<10 anni | Via di accesso 2 |
| | Medico | 678497.03266 3173 | 4524622.0907 6945 | - | - | - | - |
| Altro Gestione privata | Dentista Netti Dr. Stefano | Via Savonarola; 48 | | Telefono | Nome e Cognome | n.persone presenti | Piani interrati/ seminterrati |
| | | | | 0804053532 | -- | - | - |
| | | | | Fax | Ruolo | n.disabili | Piani fuoriterra |
| | | | | - | - | - | - |
| | | | | e-mail | Telefono | n.persone età>70 anni | Via di accesso 1 |
| | - | - | - | - | | | |
| | Codice | Coord.X | Coord.Y | e-mail pec | e-mail | n.persone età<10 anni | Via di accesso 2 |
| | Medico | 678904.25971 7492 | 4524472.4485 7762 | - | - | - | - |
| Altro Gestione privata | Dentista Campanella Dr. Paolo | Via Camillo Benso Conte di Cavour; 7 | | Telefono | Nome e Cognome | n.persone presenti | Piani interrati/ seminterrati |
| | | | | 0804054790 | -- | - | - |
| | | | | Fax | Ruolo | n.disabili | Piani fuoriterra |
| | | | | - | - | - | - |
| | | | | e-mail | Telefono | n.persone età>70 anni | Via di accesso 1 |
| | - | - | - | - | | | |
| | Codice | Coord.X | Coord.Y | e-mail pec | e-mail | n.persone età<10 anni | Via di accesso 2 |
| | Medico | 678768.43988 3161 | 4524391.5737 8801 | - | - | - | - |



| | | | | | | | |
|---------------------------|--|----------------------------|----------------------|------------|----------------------------|--------------------------|----------------------------------|
| Altro Gestione privata | Dentista Parrotta Rosario Cosmo | Viale Giuseppe Verdi; 25 | | Telefono | Nome e Cognome | n.persone presenti | Piani interrati/ seminterrati |
| | | | | 0804931581 | -- | - | - |
| | | | | Fax | Ruolo | n.disabili | Piani fuoriterza |
| | | | | - | - | - | - |
| | | | | e-mail | Telefono | n.persone età>70 anni | Via di accesso 1 |
| | - | - | - | - | | | |
| | Codice | Coord.X | Coord.Y | e-mail pec | e-mail | n.persone età<10 anni | Via di accesso 2 |
| | Medico | 679874.09785 3901 | 4524223.8261 6588 | - | - | - | - |
| Altro Gestione privata | Centro Dentale Smile Planet | Via Richard Wagner; 3G | | Telefono | Nome e Cognome | n.persone presenti | Piani interrati/ seminterrati |
| | | | | 3203174423 | -- | - | - |
| | | | | Fax | Ruolo | n.disabili | Piani fuoriterza |
| | | | | - | - | - | - |
| | | | | e-mail | Telefono | n.persone età>70 anni | Via di accesso 1 |
| | - | - | - | - | | | |
| | Codice | Coord.X | Coord.Y | e-mail pec | e-mail | n.persone età<10 anni | Via di accesso 2 |
| | Medico | 679632.48605 3541 | 4524381.0013 8694 | - | - | - | - |
| Altro Gestione privata | Dentista Messina Enrico Ivan Antonio | Via Pacinotti; 10 | | Telefono | Nome e Cognome | n.persone presenti | Piani interrati/ seminterrati |
| | | | | 0804935459 | -- | - | - |
| | | | | Fax | Ruolo | n.disabili | Piani fuoriterza |
| | | | | - | - | - | - |
| | | | | e-mail | Telefono | n.persone età>70 anni | Via di accesso 1 |
| | - | - | - | - | | | |
| | Codice | Coord.X | Coord.Y | e-mail pec | e-mail | n.persone età<10 anni | Via di accesso 2 |
| | Medico | 678812.64560 9535 | 4524915.4310 6816 | - | - | - | - |
| Altro Gestione privata | Studio Dentistico Dr. Michele Castellana | Viale della Repubblica; 13 | | Telefono | Nome e Cognome | n.persone presenti | Piani interrati/ seminterrati |
| | | | | 0808597091 | Michele Castellana | - | - |
| | | | | Fax | Ruolo | n.disabili | Piani fuoriterza |
| | | | | - | - | - | - |
| | | | | e-mail | Telefono | n.persone età>70 anni | Via di accesso 1 |
| | micky.castellana@gmail.com | - | - | - | | | |
| | Codice | Coord.X | Coord.Y | e-mail pec | e-mail | n.persone età<10 anni | Via di accesso 2 |
| | Medico | 678621.28971 474 | 4524797.3857 8009 | - | micky.castellana@gmail.com | - | - |
| Altro Gestione privata | Studio Odontoiatri Associati Dr. Vito Gonnella & D.Ssa Rosa Ivone | Via George Bizet; 5 | | Telefono | Nome e Cognome | n.persone presenti | Piani interrati/ seminterrati |
| | | | | 0804055358 | -- | - | - |
| | | | | Fax | Ruolo | n.disabili | Piani fuoriterza |
| | | | | - | - | - | - |
| | | | | e-mail | Telefono | n.persone età>70 anni | Via di accesso 1 |
| | - | - | - | - | | | |
| | Codice | Coord.X | Coord.Y | e-mail pec | e-mail | n.persone età<10 anni | Via di accesso 2 |
| | Medico | 679281.98994 1252 | 4524457.4440 0728 | - | - | - | - |



| | | | | | | | |
|---------------------------|---|--------------------------------|------------|------------|--------------------------|--------------------------|----------------------------------|
| Altro Gestione privata | Dentista Dr. Vito Pedone Odontoiatra | Viale Giuseppe Verdi; 26/b | | Telefono | Nome e Cognome | n.persone presenti | Piani interrati/ seminterrati |
| | | | | 0804052104 | -- | - | - |
| | | | | Fax | Ruolo | n.disabili | Piani fuoriterra |
| | | | | - | - | - | - |
| | | | | e-mail | Telefono | n.persone età>70 anni | Via di accesso 1 |
| | info@dentistapedone.it | - | - | - | | | |
| Codice | Coord.X | Coord.Y | e-mail pec | e-mail | n.persone età<10 anni | Via di accesso 2 | |
| Medico | 679607.06036 0599 | 4524217.2104 0595 | - | - | - | - | |
| Altro Gestione privata | Studio di Odontoiatria Biologica e Terapie Naturali | Via Galileo Galilei; 22 | | Telefono | Nome e Cognome | n.persone presenti | Piani interrati/ seminterrati |
| | | | | 0804052114 | Francesco Triggiani | - | - |
| | | | | Fax | Ruolo | n.disabili | Piani fuoriterra |
| | | | | - | - | - | - |
| | | | | e-mail | Telefono | n.persone età>70 anni | Via di accesso 1 |
| | - | - | - | - | | | |
| Codice | Coord.X | Coord.Y | e-mail pec | e-mail | n.persone età<10 anni | Via di accesso 2 | |
| Medico | 678646.42848 0999 | 4524422.4249 4997 | - | - | - | - | |
| Altro Gestione privata | Dentista Romanazzi Dr. Giovanni | Via Richard Wagner; 1 | | Telefono | Nome e Cognome | n.persone presenti | Piani interrati/ seminterrati |
| | | | | 0804058041 | -- | - | - |
| | | | | Fax | Ruolo | n.disabili | Piani fuoriterra |
| | | | | - | - | - | - |
| | | | | e-mail | Telefono | n.persone età>70 anni | Via di accesso 1 |
| | - | - | - | - | | | |
| Codice | Coord.X | Coord.Y | e-mail pec | e-mail | n.persone età<10 anni | Via di accesso 2 | |
| Medico | 679614.83449 6314 | 4524390.4882 0934 | - | - | - | - | |
| Altro Gestione privata | Dentista Netti Nicola | Via Estramurale a Levante; 124 | | Telefono | Nome e Cognome | n.persone presenti | Piani interrati/ seminterrati |
| | | | | 0804911349 | -- | - | - |
| | | | | Fax | Ruolo | n.disabili | Piani fuoriterra |
| | | | | - | - | - | - |
| | | | | e-mail | Telefono | n.persone età>70 anni | Via di accesso 1 |
| | - | - | - | - | | | |
| Codice | Coord.X | Coord.Y | e-mail pec | e-mail | n.persone età<10 anni | Via di accesso 2 | |
| Medico | 679109.94610 5969 | 4524303.1687 0029 | - | - | - | - | |
| Altro Gestione privata | Studio Odontoiatrico CalA² | Via Anna Frank; 21 | | Telefono | Nome e Cognome | n.persone presenti | Piani interrati/ seminterrati |
| | | | | 0804051473 | -- | - | - |
| | | | | Fax | Ruolo | n.disabili | Piani fuoriterra |
| | | | | - | - | - | - |
| | | | | e-mail | Telefono | n.persone età>70 anni | Via di accesso 1 |
| | cal_giovanni@hotmail.it | - | - | - | | | |
| Codice | Coord.X | Coord.Y | e-mail pec | e-mail | n.persone età<10 anni | Via di accesso 2 | |
| Medico | 679151.85321 3038 | 4523853.5919 2494 | - | - | - | - | |



| | | | | | | | |
|---------------------------|---|---------------------------------------|----------------------|--|----------------|--------------------------|----------------------------------|
| Altro Gestione privata | Odontoiatria medica di Alte Pietro | Via Giuseppe di Vagno; 26 | | Telefono | Nome e Cognome | n.persone presenti | Piani interrati/ seminterrati |
| | | | | - | -- | - | - |
| | | | | Fax | Ruolo | n.disabili | Piani fuoriterza |
| | | | | - | - | - | - |
| | | | | e-mail | Telefono | n.persone età>70 anni | Via di accesso 1 |
| | - | - | - | - | | | |
| | Codice | Coord.X | Coord.Y | e-mail pec | e-mail | n.persone età<10 anni | Via di accesso 2 |
| | Medico | 679009.98350 1197 | 4523825.8644 9769 | - | - | - | - |
| Altro Gestione privata | Dentista Spinelli Giovanni | Via Estramurale a Mezzogiorno; 103 | | Telefono | Nome e Cognome | n.persone presenti | Piani interrati/ seminterrati |
| | | | | 0804054676 | -- | - | - |
| | | | | Fax | Ruolo | n.disabili | Piani fuoriterza |
| | | | | - | - | - | - |
| | | | | e-mail | Telefono | n.persone età>70 anni | Via di accesso 1 |
| | - | - | - | - | | | |
| | Codice | Coord.X | Coord.Y | e-mail pec | e-mail | n.persone età<10 anni | Via di accesso 2 |
| | Medico | 678903.04250 627 | 4524055.9819 5467 | - | - | - | - |
| Altro Gestione privata | Dental Know- How Di Recchia Vito Mauro Snc | Vico I Purgatorio; 46 | | Telefono | Nome e Cognome | n.persone presenti | Piani interrati/ seminterrati |
| | | | | 0804057326 | -- | - | - |
| | | | | Fax | Ruolo | n.disabili | Piani fuoriterza |
| | | | | - | - | - | - |
| | | | | e-mail | Telefono | n.persone età>70 anni | Via di accesso 1 |
| | - | - | - | - | | | |
| | Codice | Coord.X | Coord.Y | e-mail pec | e-mail | n.persone età<10 anni | Via di accesso 2 |
| | Medico | 679141.91894 332 | 4524188.3265 9763 | - | - | - | - |
| Altro Gestione privata | Centri Dentistici Primo | Via Margherita di Savoia; 9 | | Telefono | Nome e Cognome | n.persone presenti | Piani interrati/ seminterrati |
| | | | | 0809955346 | -- | - | - |
| | | | | Fax | Ruolo | n.disabili | Piani fuoriterza |
| | | | | - | - | - | - |
| | | | | e-mail | Telefono | n.persone età>70 anni | Via di accesso 1 |
| | info@centridentistipri mo.it | - | - | - | | | |
| | Codice | Coord.X | Coord.Y | e-mail pec | e-mail | n.persone età<10 anni | Via di accesso 2 |
| | Medico | 678809.02203 1931 | 4524322.6915 1349 | - | - | - | - |
| Altro Gestione privata | GASPARRO Angela Arianna | via Senna; 1/a | | Telefono | Nome e Cognome | n.persone presenti | Piani interrati/ seminterrati |
| | | | | 3206006074 | -- | - | - |
| | | | | Fax | Ruolo | n.disabili | Piani fuoriterza |
| | | | | - | - | - | - |
| | | | | e-mail | Telefono | n.persone età>70 anni | Via di accesso 1 |
| | ariannagasparro@yaho o.it | - | - | - | | | |
| | Codice | Coord.X | Coord.Y | e-mail pec | e-mail | n.persone età<10 anni | Via di accesso 2 |
| | Medico | 678656.87293 2355 | 4524187.2189 0514 | gasparro.arianna@pec .omceo.bari.it | - | - | - |



| | | | | | | | |
|---------------------------|-----------------------------------|----------------------|---|------------|--------------------------|--------------------------|----------------------------------|
| Altro Gestione privata | TRIA Angela | via Senna; 1/a | | Telefono | Nome e Cognome | n.persone presenti | Piani interrati/ seminterrati |
| | | | | 3427577982 | -- | - | - |
| | | | | Fax | Ruolo | n.disabili | Piani fuoriterra |
| | | | | 0804057565 | - | - | - |
| | | | | e-mail | Telefono | n.persone età>70 anni | Via di accesso 1 |
| | studiomedicotria@libe ro.it | - | - | - | | | |
| Codice | Coord.X | Coord.Y | e-mail pec | e-mail | n.persone età<10 anni | Via di accesso 2 | |
| Medico | 678658.07983 1643 | 4524184.0928 4074 | tria.angela@pec.omceo .bari.it | - | - | - | |
| Altro Gestione privata | BELVISO Anna Elisabetta | via Anna Frank; 33 | | Telefono | Nome e Cognome | n.persone presenti | Piani interrati/ seminterrati |
| | | | | 0803324200 | -- | - | - |
| | | | | Fax | Ruolo | n.disabili | Piani fuoriterra |
| | | | | - | - | - | - |
| | | | | e-mail | Telefono | n.persone età>70 anni | Via di accesso 1 |
| | annalisabelviso@gma il.com | - | - | - | | | |
| Codice | Coord.X | Coord.Y | e-mail pec | e-mail | n.persone età<10 anni | Via di accesso 2 | |
| Medico | 679178.09824 5652 | 4523890.9107 9988 | belvisoannalisa@pec. omceo.bari.it | - | - | - | |
| Altro Gestione privata | Pediatria CAPUTO Rosalinda | via Brenta; 23 | | Telefono | Nome e Cognome | n.persone presenti | Piani interrati/ seminterrati |
| | | | | 0804051400 | -- | - | - |
| | | | | Fax | Ruolo | n.disabili | Piani fuoriterra |
| | | | | - | - | - | - |
| | | | | e-mail | Telefono | n.persone età>70 anni | Via di accesso 1 |
| | lindacaputo07@gmail .com | - | - | - | | | |
| Codice | Coord.X | Coord.Y | e-mail pec | e-mail | n.persone età<10 anni | Via di accesso 2 | |
| Medico | 679171.43460 3697 | 4523969.6904 9845 | caputo.rosalinda@pec. .omceo.bari.it | - | - | - | |
| Altro Gestione privata | Pediatria BILOTTA Francesco D. | via Sauro; 22 | | Telefono | Nome e Cognome | n.persone presenti | Piani interrati/ seminterrati |
| | | | | 0805129143 | -- | - | - |
| | | | | Fax | Ruolo | n.disabili | Piani fuoriterra |
| | | | | - | - | - | - |
| | | | | e-mail | Telefono | n.persone età>70 anni | Via di accesso 1 |
| | bilfra2004@yahoo.it | - | - | - | | | |
| Codice | Coord.X | Coord.Y | e-mail pec | e-mail | n.persone età<10 anni | Via di accesso 2 | |
| Medico | 678296.99606 4006 | 4524324.3900 4929 | f.bilotta@pec.omceo.ba ri.it | - | - | - | |
| Altro Gestione privata | CARUSO Giacomo | via C. di Malta; 8 | | Telefono | Nome e Cognome | n.persone presenti | Piani interrati/ seminterrati |
| | | | | 0804052530 | -- | - | - |
| | | | | Fax | Ruolo | n.disabili | Piani fuoriterra |
| | | | | - | - | - | - |
| | | | | e-mail | Telefono | n.persone età>70 anni | Via di accesso 1 |
| | giacomocaruso@tiscali .it | - | - | - | | | |
| Codice | Coord.X | Coord.Y | e-mail pec | e-mail | n.persone età<10 anni | Via di accesso 2 | |
| Medico | 679155.31160 3348 | 4524475.4398 5449 | carusogiacomo@pec.o mceo.bari.it | - | - | - | |



| | | | | | | | |
|---------------------------|---------------------------------------|----------------------|------------------------------------|------------|--------------------------|--------------------------|----------------------------------|
| Altro Gestione privata | Pediatria CONTEGIACOMO Maurizio | via C. Battisti; 26 | | Telefono | Nome e Cognome | n.persone presenti | Piani interrati/ seminterrati |
| | | | | 0804912047 | -- | - | - |
| | | | | Fax | Ruolo | n.disabili | Piani fuoriterra |
| | | | | - | - | - | - |
| | | | | e-mail | Telefono | n.persone età>70 anni | Via di accesso 1 |
| | contegiaco.maurizio@pec.omceo.bari.it | - | - | - | | | |
| Codice | Coord.X | Coord.Y | e-mail pec | e-mail | n.persone età<10 anni | Via di accesso 2 | |
| Medico | 678390.57902 4546 | 4524383.8957 1007 | - | - | - | - | |
| Altro Gestione privata | DADDABBO Marzia | via Mazzini; 24 | | Telefono | Nome e Cognome | n.persone presenti | Piani interrati/ seminterrati |
| | | | | 0804934648 | -- | - | - |
| | | | | Fax | Ruolo | n.disabili | Piani fuoriterra |
| | | | | - | - | - | - |
| | | | | e-mail | Telefono | n.persone età>70 anni | Via di accesso 1 |
| | marzia.daddabbo@libero.it | - | - | - | | | |
| Codice | Coord.X | Coord.Y | e-mail pec | e-mail | n.persone età<10 anni | Via di accesso 2 | |
| Medico | 678822.85086 0894 | 4524372.8902 3145 | daddabbo.marzia@pec.omceo.bari.it | - | - | - | |
| Altro Gestione privata | DAPRILE Giovanni | via Petruzzi; 16 | | Telefono | Nome e Cognome | n.persone presenti | Piani interrati/ seminterrati |
| | | | | 0804913305 | -- | - | - |
| | | | | Fax | Ruolo | n.disabili | Piani fuoriterra |
| | | | | - | - | - | - |
| | | | | e-mail | Telefono | n.persone età>70 anni | Via di accesso 1 |
| | giovannidaprile@alice.it | - | - | - | | | |
| Codice | Coord.X | Coord.Y | e-mail pec | e-mail | n.persone età<10 anni | Via di accesso 2 | |
| Medico | 678753.73635 6132 | 4524596.9785 7123 | giovanni.daprile@pec.omceo.bari.it | - | - | - | |
| Altro Gestione privata | DEPALMA Massimo | via C. di Malta; 8 | | Telefono | Nome e Cognome | n.persone presenti | Piani interrati/ seminterrati |
| | | | | 0804052530 | -- | - | - |
| | | | | Fax | Ruolo | n.disabili | Piani fuoriterra |
| | | | | - | - | - | - |
| | | | | e-mail | Telefono | n.persone età>70 anni | Via di accesso 1 |
| | mdep@libero.it | - | - | - | | | |
| Codice | Coord.X | Coord.Y | e-mail pec | e-mail | n.persone età<10 anni | Via di accesso 2 | |
| Medico | 679158.55020 8895 | 4524472.5041 5594 | massimo.depalma@pec.omceo.bari.it | - | - | - | |
| Altro Gestione privata | DEROBERTIS Renato G. | via Petruzzi; 16 | | Telefono | Nome e Cognome | n.persone presenti | Piani interrati/ seminterrati |
| | | | | 0804913305 | -- | - | - |
| | | | | Fax | Ruolo | n.disabili | Piani fuoriterra |
| | | | | - | - | - | - |
| | | | | e-mail | Telefono | n.persone età>70 anni | Via di accesso 1 |
| | derobertisrenato@libero.it | - | - | - | | | |
| Codice | Coord.X | Coord.Y | e-mail pec | e-mail | n.persone età<10 anni | Via di accesso 2 | |
| Medico | 678755.52349 627 | 4524593.2469 976 | derobertisrenato@pec.omceo.bari.it | - | - | - | |



| | | | | | | | |
|---------------------------|--------------------------|----------------------|--------------------------------------|------------------------------|--------------------------|--------------------------|----------------------------------|
| Altro Gestione privata | DETOMASO Paolo V. | via L. Pinto; 8 | | Telefono | Nome e Cognome | n.persone presenti | Piani interrati/ seminterrati |
| | | | | 0330984980 | -- | - | - |
| | | | | Fax | Ruolo | n.disabili | Piani fuoriterza |
| | | | | - | - | - | - |
| | | | | e-mail | Telefono | n.persone età>70 anni | Via di accesso 1 |
| | | | | dott.detomasopaolo@gmail.com | - | - | - |
| Codice | Coord.X | Coord.Y | e-mail pec | e-mail | n.persone età<10 anni | Via di accesso 2 | |
| Medico | 678783.46809 5859 | 4524462.3096 1333 | dott.detomasopaolo@pec.omceo.bari.it | - | - | - | |
| Altro Gestione privata | Medico | - | | Telefono | Nome e Cognome | n.persone presenti | Piani interrati/ seminterrati |
| | | | | - | -- | - | - |
| | | | | Fax | Ruolo | n.disabili | Piani fuoriterza |
| | | | | - | - | - | - |
| | | | | e-mail | Telefono | n.persone età>70 anni | Via di accesso 1 |
| | | | | - | - | - | - |
| Codice | Coord.X | Coord.Y | e-mail pec | e-mail | n.persone età<10 anni | Via di accesso 2 | |
| Medico | 678749.81470 5587 | 4524595.4327 9627 | - | - | - | - | |
| Altro Gestione privata | DONNALOIA Rosa | via C. di Malta; 8 | | Telefono | Nome e Cognome | n.persone presenti | Piani interrati/ seminterrati |
| | | | | 0804052530 | -- | - | - |
| | | | | Fax | Ruolo | n.disabili | Piani fuoriterza |
| | | | | - | - | - | - |
| | | | | e-mail | Telefono | n.persone età>70 anni | Via di accesso 1 |
| | | | | donnaioia-rosa@libero.it | - | - | - |
| Codice | Coord.X | Coord.Y | e-mail pec | e-mail | n.persone età<10 anni | Via di accesso 2 | |
| Medico | 679158.00532 5277 | 4524480.9704 5422 | donnaioia.rosa@pec.omceo.bari.it | - | - | - | |
| Altro Gestione privata | FLORIO Rosaria G. | via C. di Malta; 8 | | Telefono | Nome e Cognome | n.persone presenti | Piani interrati/ seminterrati |
| | | | | 0804052530 | -- | - | - |
| | | | | Fax | Ruolo | n.disabili | Piani fuoriterza |
| | | | | - | - | - | - |
| | | | | e-mail | Telefono | n.persone età>70 anni | Via di accesso 1 |
| | | | | rosariaflorio@tiscali.it | - | - | - |
| Codice | Coord.X | Coord.Y | e-mail pec | e-mail | n.persone età<10 anni | Via di accesso 2 | |
| Medico | 679161.45704 8608 | 4524478.5751 8518 | floriosariag@pec.omceo.bari.it | - | - | - | |
| Altro Gestione privata | PALAZZO Domenico Michele | via C. di Malta; 8 | | Telefono | Nome e Cognome | n.persone presenti | Piani interrati/ seminterrati |
| | | | | 0804052530 | -- | - | - |
| | | | | Fax | Ruolo | n.disabili | Piani fuoriterza |
| | | | | - | - | - | - |
| | | | | e-mail | Telefono | n.persone età>70 anni | Via di accesso 1 |
| | | | | dompalaz@libero.it | - | - | - |
| Codice | Coord.X | Coord.Y | e-mail pec | e-mail | n.persone età<10 anni | Via di accesso 2 | |
| Medico | 679163.89335 1069 | 4524476.0707 5229 | dompalaz@pec.omceo.bari.it | - | - | - | |



| | | | | | | | |
|---------------------------|------------------------------------|----------------------|---|------------|----------------|--------------------------|----------------------------------|
| Altro Gestione privata | POLIGNANO Antonia | via C. di Malta; 8 | | Telefono | Nome e Cognome | n.persone presenti | Piani interrati/ seminterrati |
| | | | | 0804052530 | -- | - | - |
| | | | | Fax | Ruolo | n.disabili | Piani fuoriterza |
| | | | | - | - | - | - |
| | | | | e-mail | Telefono | n.persone età>70 anni | Via di accesso 1 |
| | antoniapolignano@virgilio.it | - | - | - | | | |
| | Codice | Coord.X | Coord.Y | e-mail pec | e-mail | n.persone età<10 anni | Via di accesso 2 |
| Medico | 679166.30915 0047 | 4524474.4109 573 | apolignano@pec.omceo.bari.it | - | - | - | |
| Altro Gestione privata | SPORTELLI Filomena | via C. di Malta; 8 | | Telefono | Nome e Cognome | n.persone presenti | Piani interrati/ seminterrati |
| | | | | 0804052530 | -- | - | - |
| | | | | Fax | Ruolo | n.disabili | Piani fuoriterza |
| | | | | - | - | - | - |
| | | | | e-mail | Telefono | n.persone età>70 anni | Via di accesso 1 |
| | flopacky@tiscali.it | - | - | - | | | |
| | Codice | Coord.X | Coord.Y | e-mail pec | e-mail | n.persone età<10 anni | Via di accesso 2 |
| Medico | 679161.08316 1297 | 4524470.6781 7522 | sportelli.filomenaflora@pec.omceo.bari.it | - | - | - | |
| Altro Gestione privata | Pediatra ANTONIA TINELLI | via C. di Malta; 8 | | Telefono | Nome e Cognome | n.persone presenti | Piani interrati/ seminterrati |
| | | | | 0804052530 | -- | - | - |
| | | | | Fax | Ruolo | n.disabili | Piani fuoriterza |
| | | | | - | - | - | - |
| | | | | e-mail | Telefono | n.persone età>70 anni | Via di accesso 1 |
| | antoniatinelli@teletu.it | - | - | - | | | |
| | Codice | Coord.X | Coord.Y | e-mail pec | e-mail | n.persone età<10 anni | Via di accesso 2 |
| Medico | 679162.58838 799 | 4524469.2498 1356 | tinelli.antoniam@pec.omceo.bari.it | - | - | - | |
| Altro Gestione privata | IGNAZZI Carlo | via Petruzzi; 16 | | Telefono | Nome e Cognome | n.persone presenti | Piani interrati/ seminterrati |
| | | | | 0804913305 | -- | - | - |
| | | | | Fax | Ruolo | n.disabili | Piani fuoriterza |
| | | | | - | - | - | - |
| | | | | e-mail | Telefono | n.persone età>70 anni | Via di accesso 1 |
| | cignazzi@libero.it | - | - | - | | | |
| | Codice | Coord.X | Coord.Y | e-mail pec | e-mail | n.persone età<10 anni | Via di accesso 2 |
| Medico | 678751.52433 0942 | 4524598.4039 4857 | cignazzi@pec.omceo.bari.it | - | - | - | |
| Altro Gestione privata | MIRIZZI Francesco | via Petruzzi; 16 | | Telefono | Nome e Cognome | n.persone presenti | Piani interrati/ seminterrati |
| | | | | 0804913305 | -- | - | - |
| | | | | Fax | Ruolo | n.disabili | Piani fuoriterza |
| | | | | - | - | - | - |
| | | | | e-mail | Telefono | n.persone età>70 anni | Via di accesso 1 |
| | mirizzifrancesco@pec.omceo.bari.it | - | - | - | | | |
| | Codice | Coord.X | Coord.Y | e-mail pec | e-mail | n.persone età<10 anni | Via di accesso 2 |
| Medico | 678757.03562 2415 | 4524596.1992 8303 | mirizzifrancesco@pec.omceo.bari.it | - | - | - | |



| | | | | | | | |
|---------------------------|--------------------------------------|----------------------|--------------------------------------|------------|----------------|--------------------------|----------------------------------|
| Altro Gestione privata | ROTOLO Maria | via Petruzzi; 16 | | Telefono | Nome e Cognome | n.persone presenti | Piani interrati/ seminterrati |
| | | | | 0804913305 | -- | - | - |
| | | | | Fax | Ruolo | n.disabili | Piani fuoriterra |
| | | | | - | - | - | - |
| | | | | e-mail | Telefono | n.persone età>70 anni | Via di accesso 1 |
| | maria_rotolo@virgilio.it | - | - | - | | | |
| | Codice | Coord.X | Coord.Y | e-mail pec | e-mail | n.persone età<10 anni | Via di accesso 2 |
| Medico | 678756.66995 1466 | 4524594.9509 1883 | rotolo.maria@pec.omce o.bari.it | - | - | - | |
| Altro Gestione privata | SBIROLI Cosmo | via Petruzzi; 16 | | Telefono | Nome e Cognome | n.persone presenti | Piani interrati/ seminterrati |
| | | | | 0804913305 | -- | - | - |
| | | | | Fax | Ruolo | n.disabili | Piani fuoriterra |
| | | | | - | - | - | - |
| | | | | e-mail | Telefono | n.persone età>70 anni | Via di accesso 1 |
| | cosmo_sbiroli@libero.it | - | - | - | | | |
| | Codice | Coord.X | Coord.Y | e-mail pec | e-mail | n.persone età<10 anni | Via di accesso 2 |
| Medico | 678750.59886 1829 | 4524596.9166 6111 | cosmo.sbiroli@pec.om ceo.bari.it | - | - | - | |
| Altro Gestione privata | SCARAFINO Irma | via Petruzzi; 16 | | Telefono | Nome e Cognome | n.persone presenti | Piani interrati/ seminterrati |
| | | | | 3703129500 | -- | - | - |
| | | | | Fax | Ruolo | n.disabili | Piani fuoriterra |
| | | | | 0804913305 | - | - | - |
| | | | | e-mail | Telefono | n.persone età>70 anni | Via di accesso 1 |
| | irmascarafino@hotmail.it | - | - | - | | | |
| | Codice | Coord.X | Coord.Y | e-mail pec | e-mail | n.persone età<10 anni | Via di accesso 2 |
| Medico | 678749.81470 5587 | 4524595.4327 9627 | irma.scarafino@pec.o mceo.bari.it | - | - | - | |
| Altro Gestione privata | LOPINTO Donato | via L. Pinto; 8 | | Telefono | Nome e Cognome | n.persone presenti | Piani interrati/ seminterrati |
| | | | | 0804051173 | -- | - | - |
| | | | | Fax | Ruolo | n.disabili | Piani fuoriterra |
| | | | | - | - | - | - |
| | | | | e-mail | Telefono | n.persone età>70 anni | Via di accesso 1 |
| | lopinto.donato@pec.o mceo.bari.it | - | - | - | | | |
| | Codice | Coord.X | Coord.Y | e-mail pec | e-mail | n.persone età<10 anni | Via di accesso 2 |
| Medico | 678781.62779 7196 | 4524465.8991 0615 | - | - | - | - | |
| Altro Gestione privata | ZIZZARI Sergio | via L. Pinto; 8 | | Telefono | Nome e Cognome | n.persone presenti | Piani interrati/ seminterrati |
| | | | | 0804052306 | -- | - | - |
| | | | | Fax | Ruolo | n.disabili | Piani fuoriterra |
| | | | | - | - | - | - |
| | | | | e-mail | Telefono | n.persone età>70 anni | Via di accesso 1 |
| | zizzari@libero.it | - | - | - | | | |
| | Codice | Coord.X | Coord.Y | e-mail pec | e-mail | n.persone età<10 anni | Via di accesso 2 |
| Medico | 678781.82618 6943 | 4524460.0443 1959 | zizzari.sergio@pec.om ceo.bari.it | - | - | - | |



| | | | | | | | |
|------------------------------------|--|--------------------------------------|----------------------|------------|----------------|--------------------------|----------------------------------|
| Altro Gestione privata | Mongelli Dr. Francesca Nichess | Viale della Repubblica; 15/A | | Telefono | Nome e Cognome | n.persone presenti | Piani interrati/ seminterrati |
| | | | | 0804931811 | -- | - | - |
| | | | | Fax | Ruolo | n.disabili | Piani fuoriterza |
| | | | | - | - | - | - |
| | | | | e-mail | Telefono | n.persone età>70 anni | Via di accesso 1 |
| | - | - | - | - | | | |
| | Codice | Coord.X | Coord.Y | e-mail pec | e-mail | n.persone età<10 anni | Via di accesso 2 |
| | Servizio Veterinario | 678634.06006 9606 | 4524793.1877 335 | - | - | - | - |
| Altro Gestione privata | Ambulatorio Veterinario San Francesco Dr. Angelo Carucci | Via Valentino Dalessandro; 22 | | Telefono | Nome e Cognome | n.persone presenti | Piani interrati/ seminterrati |
| | | | | 0802370417 | Angelo Carucci | - | - |
| | | | | Fax | Ruolo | n.disabili | Piani fuoriterza |
| | | | | - | - | - | - |
| | | | | e-mail | Telefono | n.persone età>70 anni | Via di accesso 1 |
| | - | - | - | - | | | |
| | Codice | Coord.X | Coord.Y | e-mail pec | e-mail | n.persone età<10 anni | Via di accesso 2 |
| | Servizio Veterinario | 678167.71781 5405 | 4524881.1830 845 | - | - | - | - |
| Altro Gestione privata | Ambulatorio Med. Veterinario dott. Giacomo Mastrangelo Ciro | Via Giambattista Carafa BalÃ-; 30 | | Telefono | Nome e Cognome | n.persone presenti | Piani interrati/ seminterrati |
| | | | | 0360511916 | -- | - | - |
| | | | | Fax | Ruolo | n.disabili | Piani fuoriterza |
| | | | | - | - | - | - |
| | | | | e-mail | Telefono | n.persone età>70 anni | Via di accesso 1 |
| | - | - | - | - | | | |
| | Codice | Coord.X | Coord.Y | e-mail pec | e-mail | n.persone età<10 anni | Via di accesso 2 |
| | Servizio Veterinario | 679420.75635 5982 | 4523960.8148 7345 | - | - | - | - |
| Altro Gestione privata | Centro Veterinario 2000 della dott.ssa Valeria Bove | Via Richard Wagner; 2 | | Telefono | Nome e Cognome | n.persone presenti | Piani interrati/ seminterrati |
| | | | | 3281372129 | -- | - | - |
| | | | | Fax | Ruolo | n.disabili | Piani fuoriterza |
| | | | | - | - | - | - |
| | | | | e-mail | Telefono | n.persone età>70 anni | Via di accesso 1 |
| | - | - | - | - | | | |
| | Codice | Coord.X | Coord.Y | e-mail pec | e-mail | n.persone età<10 anni | Via di accesso 2 |
| | Servizio Veterinario | 679691.18697 3417 | 4524348.8496 1156 | - | - | - | - |
| Scuola materna Gestione privata | Scuola dell'Infanzia Qui Quo Qua | Via Turi; 43 | | Telefono | Nome e Cognome | n.persone presenti | Piani interrati/ seminterrati |
| | | | | 0804934195 | -- | - | - |
| | | | | Fax | Ruolo | n.disabili | Piani fuoriterza |
| | | | | - | - | - | - |
| | | | | e-mail | Telefono | n.persone età>70 anni | Via di accesso 1 |
| | info@scuolaquiquoqua .it | - | - | - | | | |
| | Codice | Coord.X | Coord.Y | e-mail pec | e-mail | n.persone età<10 anni | Via di accesso 2 |
| | Scuola Materna | 678326.01802 9115 | 4524677.5646 7581 | - | - | - | - |



| | | | | | | | |
|------------------------------------|--|---------------------------------|----------------------|------------|-------------------|--------------------------|----------------------------------|
| Scuola materna Gestione privata | Scuola dell'infanzia Disney Baby | Viale Giuseppe Verdi; 33 | | Telefono | Nome e Cognome | n.persone presenti | Piani interrati/ seminterrati |
| | | | | 0804053051 | -- | - | - |
| | | | | Fax | Ruolo | n.disabili | Piani fuoriterza |
| | | | | - | - | - | - |
| | | | | e-mail | Telefono | n.persone età>70 anni | Via di accesso 1 |
| | - | - | - | - | | | |
| | Codice | Coord.X | Coord.Y | e-mail pec | e-mail | n.persone età<10 anni | Via di accesso 2 |
| | Scuola Materna | 679997.10007 1169 | 4524217.6969 9024 | - | - | - | - |
| Scuola materna Gestione privata | Scuola dell'infanzia Romanelli | Via Vinella Raimondo; 1 | | Telefono | Nome e Cognome | n.persone presenti | Piani interrati/ seminterrati |
| | | | | 0804051463 | -- | - | - |
| | | | | Fax | Ruolo | n.disabili | Piani fuoriterza |
| | | | | - | - | - | - |
| | | | | e-mail | Telefono | n.persone età>70 anni | Via di accesso 1 |
| | - | - | - | - | | | |
| | Codice | Coord.X | Coord.Y | e-mail pec | e-mail | n.persone età<10 anni | Via di accesso 2 |
| | Scuola Materna | 679046.17726 6971 | 4524497.6946 5279 | - | - | - | - |
| Scuola materna Gestione privata | Scuola dell'infanzia San Nicola | Strada Comunale S. Nicola; 4 | | Telefono | Nome e Cognome | n.persone presenti | Piani interrati/ seminterrati |
| | | | | 0804913756 | -- | - | - |
| | | | | Fax | Ruolo | n.disabili | Piani fuoriterza |
| | | | | - | - | - | - |
| | | | | e-mail | Telefono | n.persone età>70 anni | Via di accesso 1 |
| | - | - | - | - | | | |
| | Codice | Coord.X | Coord.Y | e-mail pec | e-mail | n.persone età<10 anni | Via di accesso 2 |
| | Scuola Materna | 677639.00247 8276 | 4524534.7924 7619 | - | - | - | - |
| Scuola materna Gestione privata | Snoopy School Società Cooperativa Sociale | Via G. Murat; 38 | | Telefono | Nome e Cognome | n.persone presenti | Piani interrati/ seminterrati |
| | | | | 0804058444 | -- | - | - |
| | | | | Fax | Ruolo | n.disabili | Piani fuoriterza |
| | | | | - | - | - | - |
| | | | | e-mail | Telefono | n.persone età>70 anni | Via di accesso 1 |
| | - | - | - | - | | | |
| | Codice | Coord.X | Coord.Y | e-mail pec | e-mail | n.persone età<10 anni | Via di accesso 2 |
| | Scuola Materna | 679236.02961 4177 | 4523741.4189 1905 | - | - | - | - |
| Scuola materna Gestione privata | scuola dell'infanzia Chiarà Lubich | S.C. Spine Rossine | | Telefono | Nome e Cognome | n.persone presenti | Piani interrati/ seminterrati |
| | | | | 0804911131 | Raffaele Mazzelli | - | - |
| | | | | Fax | Ruolo | n.disabili | Piani fuoriterza |
| | | | | - | - | - | - |
| | | | | e-mail | Telefono | n.persone età>70 anni | Via di accesso 1 |
| | - | - | - | - | | | |
| | Codice | Coord.X | Coord.Y | e-mail pec | e-mail | n.persone età<10 anni | Via di accesso 2 |
| | Scuola Materna | 679507.57732 6739 | 4523484.1345 151 | - | - | - | - |



| | | | | | | | |
|--|---|-----------------------------------|------------|---------------------------------|--------------------------|--------------------------|----------------------------------|
| Altro Gestione privata | Istituto Comprensivo Alcide De Gasperi - Stefano da Putignano | Via Alcide de Gasperi; 9 | | Telefono | Nome e Cognome | n.persone presenti | Piani interrati/ seminterrati |
| | | | | 0804911516 | Maria Anna BUTTIGLIONE | - | - |
| | | | | Fax | Ruolo | n.disabili | Piani fuoriterra |
| | | | | - | - | - | - |
| | | | | e-mail | Telefono | n.persone età>70 anni | Via di accesso 1 |
| | buttigionemariana@gmail.com | 3289197306 | - | - | | | |
| Codice | Coord.X | Coord.Y | e-mail pec | e-mail | n.persone età<10 anni | Via di accesso 2 | |
| Istituto Comprensivo | 679068.77779 9273 | 4523957.7895 4349 | - | buttigionemariana@gmail.com | - | - | |
| Altro Gestione privata | Istituto Comprensivo G. Minzele - G. Parini | Via Vincenzo Petruzzi; 18 | | Telefono | Nome e Cognome | n.persone presenti | Piani interrati/ seminterrati |
| | | | | 0804911131 | Raffaele Mazzelli | - | - |
| | | | | Fax | Ruolo | n.disabili | Piani fuoriterra |
| | | | | - | - | - | - |
| | | | | e-mail | Telefono | n.persone età>70 anni | Via di accesso 1 |
| | raffaele.mazzelli@istruzione.it | 0804911131 | - | - | | | |
| Codice | Coord.X | Coord.Y | e-mail pec | e-mail | n.persone età<10 anni | Via di accesso 2 | |
| Istituto Comprensivo | 678799.19650 4413 | 4524662.8719 7042 | - | raffaele.mazzelli@istruzione.it | - | - | |
| Scuola elementare Gestione privata | Scuola Elementare G. Minzele | Via Roma; 15 | | Telefono | Nome e Cognome | n.persone presenti | Piani interrati/ seminterrati |
| | | | | 0804911403 | Tiziano Angelini | - | - |
| | | | | Fax | Ruolo | n.disabili | Piani fuoriterra |
| | | | | - | - | - | - |
| | | | | e-mail | Telefono | n.persone età>70 anni | Via di accesso 1 |
| | tizianoangelini@gmail.com | - | - | - | | | |
| Codice | Coord.X | Coord.Y | e-mail pec | e-mail | n.persone età<10 anni | Via di accesso 2 | |
| Scuola Primaria | 678637.98781 7867 | 4524126.1915 0529 | - | tizianoangelini@gmail.com | - | - | |
| Scuola elementare Gestione privata | Scuola Elementare Di Mizio | Via Eroi del Mare; 4 | | Telefono | Nome e Cognome | n.persone presenti | Piani interrati/ seminterrati |
| | | | | 0804053265 | Maria Florenzio | - | - |
| | | | | Fax | Ruolo | n.disabili | Piani fuoriterra |
| | | | | - | - | - | - |
| | | | | e-mail | Telefono | n.persone età>70 anni | Via di accesso 1 |
| | mariaflorenzio@gmail.com | - | - | - | | | |
| Codice | Coord.X | Coord.Y | e-mail pec | e-mail | n.persone età<10 anni | Via di accesso 2 | |
| Scuola Primaria | 679362.01707 2093 | 4524078.2772 6527 | - | mariaflorenzio@gmail.com | - | - | |
| Scuola media inferiore Gestione privata | Scuola Media Statale Stefano da Putignano | Via Giambattista Carafa Balà--;15 | | Telefono | Nome e Cognome | n.persone presenti | Piani interrati/ seminterrati |
| | | | | 0804911133 | Stefania Pagliarulo | - | - |
| | | | | Fax | Ruolo | n.disabili | Piani fuoriterra |
| | | | | - | - | - | - |
| | | | | e-mail | Telefono | n.persone età>70 anni | Via di accesso 1 |
| | stefaniapagliarulo@alice.it | - | - | - | | | |
| Codice | Coord.X | Coord.Y | e-mail pec | e-mail | n.persone età<10 anni | Via di accesso 2 | |
| Scuola Secondaria di I grado | 679507.16482 5896 | 4523961.6761 1726 | - | stefaniapagliarulo@alice.it | - | - | |



| | | | | | | | |
|--|--|------------------------|------------------|------------------------------|--|-----------------------|------------------------------|
| Scuola media inferiore Gestione privata | Istituto Comprensivo G.Minzele - G.Parini; Plesso G.Minzele | Via G. Petruzzi; 18 | | Telefono | Nome e Cognome | n.persone presenti | Piani interrati/seminterrati |
| | | | | 0804911131 | Fabio Bianco | - | - |
| | | | | Fax | Ruolo | n.disabili | Piani fuoriterza |
| | | | | - | - | - | - |
| | | | | e-mail | Telefono | n.persone età>70 anni | Via di accesso 1 |
| | fabiobiancoprof@libero.it | 0804912596 | - | - | | | |
| Codice | Coord.X | Coord.Y | e-mail pec | e-mail | n.persone età<10 anni | Via di accesso 2 | |
| | Scuola Secondaria di I grado | 679089.388758013 | 4524590.91831819 | - | fabiobiancoprof@libero.it | - | - |
| Liceo Gestione privata | Professionale Agostino Agherbino - sede Putignano - IIS L. Da Vinci - A. Agherbino | Via Armando Diaz; 30 | | Telefono | Nome e Cognome | n.persone presenti | Piani interrati/seminterrati |
| | | | | 0804059640 | -- | - | - |
| | | | | Fax | Ruolo | n.disabili | Piani fuoriterza |
| | | | | - | - | - | - |
| | | | | e-mail | Telefono | n.persone età>70 anni | Via di accesso 1 |
| | bais05200@istruzione.it | - | - | - | | | |
| Codice | Coord.X | Coord.Y | e-mail pec | e-mail | n.persone età<10 anni | Via di accesso 2 | |
| | Scuola Secondaria di II grado | 678312.522918342 | 4525114.31403378 | bais05200@pec.istruzione.it | - | - | - |
| Liceo Gestione privata | Istituto di Istruzione Secondaria Superiore Agostino Agherbino | Via Diaz; 30 | | Telefono | Nome e Cognome | n.persone presenti | Piani interrati/seminterrati |
| | | | | 0804059640 | Francesco Speranza | - | - |
| | | | | Fax | Ruolo | n.disabili | Piani fuoriterza |
| | | | | - | - | - | - |
| | | | | e-mail | Telefono | n.persone età>70 anni | Via di accesso 1 |
| | speranza.francesco@davinciagherbino.it | - | - | - | | | |
| Codice | Coord.X | Coord.Y | e-mail pec | e-mail | n.persone età<10 anni | Via di accesso 2 | |
| | Scuola Secondaria di II grado | 678271.294635116 | 4524957.48803201 | - | speranza.francesco@davinciagherbino.it | - | - |
| Liceo Gestione privata | Istituto Di Istruzione Secondaria Superiore Majorana-Laterza | Via Foggia la Rosa; 3 | | Telefono | Nome e Cognome | n.persone presenti | Piani interrati/seminterrati |
| | | | | 0804911971 | -- | - | - |
| | | | | Fax | Ruolo | n.disabili | Piani fuoriterza |
| | | | | - | - | - | - |
| | | | | e-mail | Telefono | n.persone età>70 anni | Via di accesso 1 |
| | baps36000g@istruzione.e.it | - | - | - | | | |
| Codice | Coord.X | Coord.Y | e-mail pec | e-mail | n.persone età<10 anni | Via di accesso 2 | |
| | Scuola Secondaria di II grado | 678558.494769427 | 4525391.68967666 | baps36000g@pec.istruzione.it | - | - | - |
| Altro Gestione privata | Deposito Carburante | Strada Provinciale 237 | | Telefono | Nome e Cognome | n.persone presenti | Piani interrati/seminterrati |
| | | | | - | -- | - | - |
| | | | | Fax | Ruolo | n.disabili | Piani fuoriterza |
| | | | | - | - | - | - |
| | | | | e-mail | Telefono | n.persone età>70 anni | Via di accesso 1 |
| | - | - | - | - | | | |
| Codice | Coord.X | Coord.Y | e-mail pec | e-mail | n.persone età<10 anni | Via di accesso 2 | |
| | Deposito Sostanze Pericolose | 678029.414358162 | 4523504.16656085 | - | - | - | - |



| | | | | | | | |
|---------------------------|-------------------------------------|--|----------------------|------------|----------------|--------------------------|----------------------------------|
| Altro Gestione privata | Si Energia Bombole GPL | Via 4 Novembre | | Telefono | Nome e Cognome | n.persone presenti | Piani interrati/ seminterrati |
| | | | | - | -- | - | - |
| | | | | Fax | Ruolo | n.disabili | Piani fuoriterza |
| | | | | - | - | - | - |
| | | | | e-mail | Telefono | n.persone età>70 anni | Via di accesso 1 |
| | - | - | - | - | | | |
| | Codice | Coord.X | Coord.Y | e-mail pec | e-mail | n.persone età<10 anni | Via di accesso 2 |
| | Deposito Sostanze Pericolose | 678830.68521 3098 | 4524780.7722 2533 | - | - | - | - |
| Altro Gestione privata | Deposito bombole GPL | Via Gorizia; 11 | | Telefono | Nome e Cognome | n.persone presenti | Piani interrati/ seminterrati |
| | | | | - | -- | - | - |
| | | | | Fax | Ruolo | n.disabili | Piani fuoriterza |
| | | | | - | - | - | - |
| | | | | e-mail | Telefono | n.persone età>70 anni | Via di accesso 1 |
| | - | - | - | - | | | |
| | Codice | Coord.X | Coord.Y | e-mail pec | e-mail | n.persone età<10 anni | Via di accesso 2 |
| | Deposito Sostanze Pericolose | 678856.23996 1596 | 4524065.6742 2603 | - | - | - | - |
| Altro Gestione privata | Distributore Carburante - Dill's | Via Gianvincenzo Angelini De Miccolis | | Telefono | Nome e Cognome | n.persone presenti | Piani interrati/ seminterrati |
| | | | | - | -- | - | - |
| | | | | Fax | Ruolo | n.disabili | Piani fuoriterza |
| | | | | - | - | - | - |
| | | | | e-mail | Telefono | n.persone età>70 anni | Via di accesso 1 |
| | - | - | - | - | | | |
| | Codice | Coord.X | Coord.Y | e-mail pec | e-mail | n.persone età<10 anni | Via di accesso 2 |
| | Distributore Carburante | 677634.10378 0471 | 4524851.0788 4379 | - | - | - | - |
| Altro Gestione privata | Distributore Carburante - Q8 | Strada Statale 172; 59 | | Telefono | Nome e Cognome | n.persone presenti | Piani interrati/ seminterrati |
| | | | | - | -- | - | - |
| | | | | Fax | Ruolo | n.disabili | Piani fuoriterza |
| | | | | - | - | - | - |
| | | | | e-mail | Telefono | n.persone età>70 anni | Via di accesso 1 |
| | - | - | - | - | | | |
| | Codice | Coord.X | Coord.Y | e-mail pec | e-mail | n.persone età<10 anni | Via di accesso 2 |
| | Distributore Carburante | 681285.31664 1578 | 4523160.2149 4212 | - | - | - | - |
| Altro Gestione privata | Distributore Carburante - Metano | Strada Provinciale 237 | | Telefono | Nome e Cognome | n.persone presenti | Piani interrati/ seminterrati |
| | | | | - | -- | - | - |
| | | | | Fax | Ruolo | n.disabili | Piani fuoriterza |
| | | | | - | - | - | - |
| | | | | e-mail | Telefono | n.persone età>70 anni | Via di accesso 1 |
| | - | - | - | - | | | |
| | Codice | Coord.X | Coord.Y | e-mail pec | e-mail | n.persone età<10 anni | Via di accesso 2 |
| | Distributore Carburante | 680601.72137 9694 | 4526081.2585 8822 | - | - | - | - |



| | | | | | | | |
|---------------------------|--|--------------------------------------|----------------------|------------|----------------|--------------------------|----------------------------------|
| Altro Gestione privata | Distributore Carburante - Tamoil | Via Sant'Antonio; 3/5 | | Telefono | Nome e Cognome | n.persone presenti | Piani interrati/ seminterrati |
| | | | | - | -- | - | - |
| | | | | Fax | Ruolo | n.disabili | Piani fuoriterza |
| | | | | - | - | - | - |
| | | | | e-mail | Telefono | n.persone età>70 anni | Via di accesso 1 |
| | - | - | - | - | | | |
| | Codice | Coord.X | Coord.Y | e-mail pec | e-mail | n.persone età<10 anni | Via di accesso 2 |
| | Distributore Carburante | 678413.87684 1694 | 4524084.5975 2101 | - | - | - | - |
| Altro Gestione privata | Distributore Carburante - IP | Strada Provinciale 237 | | Telefono | Nome e Cognome | n.persone presenti | Piani interrati/ seminterrati |
| | | | | - | -- | - | - |
| | | | | Fax | Ruolo | n.disabili | Piani fuoriterza |
| | | | | - | - | - | - |
| | | | | e-mail | Telefono | n.persone età>70 anni | Via di accesso 1 |
| | - | - | - | - | | | |
| | Codice | Coord.X | Coord.Y | e-mail pec | e-mail | n.persone età<10 anni | Via di accesso 2 |
| | Distributore Carburante | 680641.55143 3124 | 4526117.3844 3788 | - | - | - | - |
| Altro Gestione privata | Distributore Carburante - IP | Strada Provinciale per Sammichele | | Telefono | Nome e Cognome | n.persone presenti | Piani interrati/ seminterrati |
| | | | | - | -- | - | - |
| | | | | Fax | Ruolo | n.disabili | Piani fuoriterza |
| | | | | - | - | - | - |
| | | | | e-mail | Telefono | n.persone età>70 anni | Via di accesso 1 |
| | - | - | - | - | | | |
| | Codice | Coord.X | Coord.Y | e-mail pec | e-mail | n.persone età<10 anni | Via di accesso 2 |
| | Distributore Carburante | 677188.68925 114 | 4523955.1285 8945 | - | - | - | - |
| Altro Gestione privata | Distributore Carburante - Eni Station | Via Turi; 29 | | Telefono | Nome e Cognome | n.persone presenti | Piani interrati/ seminterrati |
| | | | | - | -- | - | - |
| | | | | Fax | Ruolo | n.disabili | Piani fuoriterza |
| | | | | - | - | - | - |
| | | | | e-mail | Telefono | n.persone età>70 anni | Via di accesso 1 |
| | - | - | - | - | | | |
| | Codice | Coord.X | Coord.Y | e-mail pec | e-mail | n.persone età<10 anni | Via di accesso 2 |
| | Distributore Carburante | 678529.23965 9404 | 4524628.0531 9955 | - | - | - | - |
| Altro Gestione privata | Distributore Carburante - Q8 | Via Turi; 46 | | Telefono | Nome e Cognome | n.persone presenti | Piani interrati/ seminterrati |
| | | | | - | -- | - | - |
| | | | | Fax | Ruolo | n.disabili | Piani fuoriterza |
| | | | | - | - | - | - |
| | | | | e-mail | Telefono | n.persone età>70 anni | Via di accesso 1 |
| | - | - | - | - | | | |
| | Codice | Coord.X | Coord.Y | e-mail pec | e-mail | n.persone età<10 anni | Via di accesso 2 |
| | Distributore Carburante | 678241.68878 7573 | 4524750.2342 3554 | - | - | - | - |



| | | | | | | | |
|---------------------------|-------------------------------------|--------------------------------|----------------------|------------|-------------------|--------------------------|----------------------------------|
| Altro Gestione privata | Distributore Carburante - Q8 | Strada Provinciale 237; 8 | | Telefono | Nome e Cognome | n.persone presenti | Piani interrati/ seminterrati |
| | | | | - | -- | - | - |
| | | | | Fax | Ruolo | n.disabili | Piani fuoriterra |
| | | | | - | - | - | - |
| | | | | e-mail | Telefono | n.persone età>70 anni | Via di accesso 1 |
| | - | - | - | - | | | |
| | Codice | Coord.X | Coord.Y | e-mail pec | e-mail | n.persone età<10 anni | Via di accesso 2 |
| | Distributore Carburante | 678107.48937 7523 | 4523589.5746 156 | - | - | - | - |
| Altro Gestione privata | Distributore Carburante - Demoil | Strada Statale 172 | | Telefono | Nome e Cognome | n.persone presenti | Piani interrati/ seminterrati |
| | | | | - | -- | - | - |
| | | | | Fax | Ruolo | n.disabili | Piani fuoriterra |
| | | | | - | - | - | - |
| | | | | e-mail | Telefono | n.persone età>70 anni | Via di accesso 1 |
| | - | - | - | - | | | |
| | Codice | Coord.X | Coord.Y | e-mail pec | e-mail | n.persone età<10 anni | Via di accesso 2 |
| | Distributore Carburante | 675523.24264 8327 | 4526514.6141 9211 | - | - | - | - |
| Altro Gestione privata | Distributore Carburante - Q8 | Via Castellana | | Telefono | Nome e Cognome | n.persone presenti | Piani interrati/ seminterrati |
| | | | | 3803107338 | Saverio Guarnieri | - | - |
| | | | | Fax | Ruolo | n.disabili | Piani fuoriterra |
| | | | | - | - | - | - |
| | | | | e-mail | Telefono | n.persone età>70 anni | Via di accesso 1 |
| | - | - | - | - | | | |
| | Codice | Coord.X | Coord.Y | e-mail pec | e-mail | n.persone età<10 anni | Via di accesso 2 |
| | Distributore Carburante | 679302.36859 8975 | 4524568.4824 3285 | - | - | - | - |
| Altro Gestione privata | Distributore Carburante - IP | SS172; 44 | | Telefono | Nome e Cognome | n.persone presenti | Piani interrati/ seminterrati |
| | | | | - | -- | - | - |
| | | | | Fax | Ruolo | n.disabili | Piani fuoriterra |
| | | | | - | - | - | - |
| | | | | e-mail | Telefono | n.persone età>70 anni | Via di accesso 1 |
| | - | - | - | - | | | |
| | Codice | Coord.X | Coord.Y | e-mail pec | e-mail | n.persone età<10 anni | Via di accesso 2 |
| | Distributore Carburante | 679082.29100 2649 | 4524538.4610 2429 | - | - | - | - |
| Altro Gestione privata | Inox Arte | Via Cesare Contegiacomo; 20 | | Telefono | Nome e Cognome | n.persone presenti | Piani interrati/ seminterrati |
| | | | | 0804053384 | -- | - | - |
| | | | | Fax | Ruolo | n.disabili | Piani fuoriterra |
| | | | | - | - | - | - |
| | | | | e-mail | Telefono | n.persone età>70 anni | Via di accesso 1 |
| | - | - | - | - | | | |
| | Codice | Coord.X | Coord.Y | e-mail pec | e-mail | n.persone età<10 anni | Via di accesso 2 |
| | Industria | 677811.04742 5613 | 4522388.4252 2938 | - | - | - | - |



| | | | | | | | |
|---------------------------|-------------------------|------------------------------------|----------------------|------------|----------------|--------------------------|----------------------------------|
| Altro Gestione privata | Joker Imballaggi S.r.l. | Via Francesco Saverio Dalena | | Telefono | Nome e Cognome | n.persone presenti | Piani interrati/ seminterrati |
| | | | | 0804949670 | -- | - | - |
| | | | | Fax | Ruolo | n.disabili | Piani fuoriterza |
| | | | | - | - | - | - |
| | | | | e-mail | Telefono | n.persone età>70 anni | Via di accesso 1 |
| | - | - | - | - | | | |
| | Codice | Coord.X | Coord.Y | e-mail pec | e-mail | n.persone età<10 anni | Via di accesso 2 |
| | Industria | 677277.58720 552 | 4523381.1682 2251 | - | - | - | - |
| Altro Gestione privata | PDT Cosmetici | Via Cavalieri del Lavoro, 45-47 | | Telefono | Nome e Cognome | n.persone presenti | Piani interrati/ seminterrati |
| | | | | 0804931509 | -- | - | - |
| | | | | Fax | Ruolo | n.disabili | Piani fuoriterza |
| | | | | - | - | - | - |
| | | | | e-mail | Telefono | n.persone età>70 anni | Via di accesso 1 |
| | - | - | - | - | | | |
| | Codice | Coord.X | Coord.Y | e-mail pec | e-mail | n.persone età<10 anni | Via di accesso 2 |
| | Industria | 677638.80253 6495 | 4522361.5116 7852 | - | - | - | - |
| Altro Gestione privata | PHYSIOFORM | Via Cavalieri del Lavoro | | Telefono | Nome e Cognome | n.persone presenti | Piani interrati/ seminterrati |
| | | | | 0804931509 | -- | - | - |
| | | | | Fax | Ruolo | n.disabili | Piani fuoriterza |
| | | | | 0804055581 | - | - | - |
| | | | | e-mail | Telefono | n.persone età>70 anni | Via di accesso 1 |
| | info@physioform.it | - | - | - | | | |
| | Codice | Coord.X | Coord.Y | e-mail pec | e-mail | n.persone età<10 anni | Via di accesso 2 |
| | Industria | 677541.03369 709 | 4522775.9680 6557 | - | - | - | - |
| Altro Gestione privata | Le Margherite srl | Via Cesare Contegiacomo | | Telefono | Nome e Cognome | n.persone presenti | Piani interrati/ seminterrati |
| | | | | 0805679809 | -- | - | - |
| | | | | Fax | Ruolo | n.disabili | Piani fuoriterza |
| | | | | - | - | - | - |
| | | | | e-mail | Telefono | n.persone età>70 anni | Via di accesso 1 |
| | - | - | - | - | | | |
| | Codice | Coord.X | Coord.Y | e-mail pec | e-mail | n.persone età<10 anni | Via di accesso 2 |
| | Industria | 677795.51249 1695 | 4523146.3565 7666 | - | - | - | - |
| Altro Gestione privata | CS METALLI S.R.L. | Via Filippo de Miccolis | | Telefono | Nome e Cognome | n.persone presenti | Piani interrati/ seminterrati |
| | | | | 0804053802 | -- | - | - |
| | | | | Fax | Ruolo | n.disabili | Piani fuoriterza |
| | | | | - | - | - | - |
| | | | | e-mail | Telefono | n.persone età>70 anni | Via di accesso 1 |
| | info@csmetalli.it | - | - | - | | | |
| | Codice | Coord.X | Coord.Y | e-mail pec | e-mail | n.persone età<10 anni | Via di accesso 2 |
| | Industria | 677750.78484 0264 | 4522955.2597 4818 | - | - | - | - |



| | | | | | | | |
|---------------------------|--|----------------------------------|----------------------|------------|----------------|--------------------------|----------------------------------|
| Altro Gestione privata | CARMET Lavorazione Articoli Metallici | Via Filippo de Miccolis | | Telefono | Nome e Cognome | n.persone presenti | Piani interrati/ seminterrati |
| | | | | 84051330 | -- | - | - |
| | | | | Fax | Ruolo | n.disabili | Piani fuoriterra |
| | | | | - | - | - | - |
| | | | | e-mail | Telefono | n.persone età>70 anni | Via di accesso 1 |
| | - | - | - | - | | | |
| | Codice | Coord.X | Coord.Y | e-mail pec | e-mail | n.persone età<10 anni | Via di accesso 2 |
| | Industria | 677766.02629 899 | 4522998.9056 5855 | - | - | - | - |
| Altro Gestione privata | Nuova Tecnoferro S.R.L. | Via Filippo de Miccolis | | Telefono | Nome e Cognome | n.persone presenti | Piani interrati/ seminterrati |
| | | | | - | -- | - | - |
| | | | | Fax | Ruolo | n.disabili | Piani fuoriterra |
| | | | | - | - | - | - |
| | | | | e-mail | Telefono | n.persone età>70 anni | Via di accesso 1 |
| | - | - | - | - | | | |
| | Codice | Coord.X | Coord.Y | e-mail pec | e-mail | n.persone età<10 anni | Via di accesso 2 |
| | Industria | 677779.86728 3699 | 4523044.3209 135 | - | - | - | - |
| Altro Gestione privata | Sachim S.r.l. | Strada Comunale Masticale; 16 | | Telefono | Nome e Cognome | n.persone presenti | Piani interrati/ seminterrati |
| | | | | - | -- | - | - |
| | | | | Fax | Ruolo | n.disabili | Piani fuoriterra |
| | | | | - | - | - | - |
| | | | | e-mail | Telefono | n.persone età>70 anni | Via di accesso 1 |
| | - | - | - | - | | | |
| | Codice | Coord.X | Coord.Y | e-mail pec | e-mail | n.persone età<10 anni | Via di accesso 2 |
| | Industria | 676624.52109 6738 | 4522797.2681 8631 | - | - | - | - |
| Altro Gestione privata | OMNIABOX - Imballaggi in cartone | Via Cavalieri del Lavoro; 99 | | Telefono | Nome e Cognome | n.persone presenti | Piani interrati/ seminterrati |
| | | | | - | -- | - | - |
| | | | | Fax | Ruolo | n.disabili | Piani fuoriterra |
| | | | | - | - | - | - |
| | | | | e-mail | Telefono | n.persone età>70 anni | Via di accesso 1 |
| | - | - | - | - | | | |
| | Codice | Coord.X | Coord.Y | e-mail pec | e-mail | n.persone età<10 anni | Via di accesso 2 |
| | Industria | 677725.55046 4802 | 4522123.2867 8075 | - | - | - | - |
| Altro Gestione privata | Centro Comunale di Raccolta Rifiuti Putignano | Via Martiri delle Foibe | | Telefono | Nome e Cognome | n.persone presenti | Piani interrati/ seminterrati |
| | | | | - | -- | - | - |
| | | | | Fax | Ruolo | n.disabili | Piani fuoriterra |
| | | | | - | - | - | - |
| | | | | e-mail | Telefono | n.persone età>70 anni | Via di accesso 1 |
| | - | - | - | - | | | |
| | Codice | Coord.X | Coord.Y | e-mail pec | e-mail | n.persone età<10 anni | Via di accesso 2 |
| | Stoccaggio Rifiuti | 679667.39016 7532 | 4523997.3537 6632 | - | - | - | - |



| | | | | | | | |
|---------------------------|---|---------------------------------|----------------------|-------------------|----------------|--------------------------|----------------------------------|
| Altro Gestione privata | Antinonia | Via Cesare Contegiacomo; 7/9 | | Telefono | Nome e Cognome | n.persone presenti | Piani interrati/ seminterrati |
| | | | | 0804051864 | -- | - | - |
| | | | | Fax | Ruolo | n.disabili | Piani fuoriterza |
| | | | | 0804054748 | - | - | - |
| | | | | e-mail | Telefono | n.persone età>70 anni | Via di accesso 1 |
| | antinonia@pec.it | - | - | - | | | |
| | Codice | Coord.X | Coord.Y | e-mail pec | e-mail | n.persone età<10 anni | Via di accesso 2 |
| | Stoccaggio Rifiuti | 677863.48540 7326 | 4522917.1739 9534 | info@antinonia.it | - | - | - |
| Altro Gestione privata | Passaggio a livello Via Michele Mummolo | Via Michele Mummolo | | Telefono | Nome e Cognome | n.persone presenti | Piani interrati/ seminterrati |
| | | | | - | -- | - | - |
| | | | | Fax | Ruolo | n.disabili | Piani fuoriterza |
| | | | | - | - | - | - |
| | | | | e-mail | Telefono | n.persone età>70 anni | Via di accesso 1 |
| | - | - | - | - | | | |
| | Codice | Coord.X | Coord.Y | e-mail pec | e-mail | n.persone età<10 anni | Via di accesso 2 |
| | Passaggio a livello | 677138.51601 1871 | 4523519.1530 8021 | - | - | - | - |
| Altro Gestione privata | Passaggio a livello Via Maestri del Lavoro | Via Maestri del Lavoro | | Telefono | Nome e Cognome | n.persone presenti | Piani interrati/ seminterrati |
| | | | | - | -- | - | - |
| | | | | Fax | Ruolo | n.disabili | Piani fuoriterza |
| | | | | - | - | - | - |
| | | | | e-mail | Telefono | n.persone età>70 anni | Via di accesso 1 |
| | - | - | - | - | | | |
| | Codice | Coord.X | Coord.Y | e-mail pec | e-mail | n.persone età<10 anni | Via di accesso 2 |
| | Passaggio a livello | 677384.61213 7665 | 4522881.9858 4165 | - | - | - | - |
| Altro Gestione privata | Passaggio a livello Grotta Del Trullo | Strada Comunale Borgo | | Telefono | Nome e Cognome | n.persone presenti | Piani interrati/ seminterrati |
| | | | | - | -- | - | - |
| | | | | Fax | Ruolo | n.disabili | Piani fuoriterza |
| | | | | - | - | - | - |
| | | | | e-mail | Telefono | n.persone età>70 anni | Via di accesso 1 |
| | - | - | - | - | | | |
| | Codice | Coord.X | Coord.Y | e-mail pec | e-mail | n.persone età<10 anni | Via di accesso 2 |
| | Passaggio a livello | 677796.20883 0029 | 4525024.1096 1452 | - | - | - | - |
| Altro Gestione privata | Passaggio a livello su SC Pizzitelli | Strada Comunale Pizzitelli | | Telefono | Nome e Cognome | n.persone presenti | Piani interrati/ seminterrati |
| | | | | - | -- | - | - |
| | | | | Fax | Ruolo | n.disabili | Piani fuoriterza |
| | | | | - | - | - | - |
| | | | | e-mail | Telefono | n.persone età>70 anni | Via di accesso 1 |
| | - | - | - | - | | | |
| | Codice | Coord.X | Coord.Y | e-mail pec | e-mail | n.persone età<10 anni | Via di accesso 2 |
| | Passaggio a livello | 677762.80296 9263 | 4521823.6977 6221 | - | - | - | - |



| | | | | | | | |
|---------------------------|---|---------------------------------------|----------------------|------------|----------------|--------------------------|----------------------------------|
| Altro Gestione privata | Passaggio a livello su SC Foggia Grande | Strada Comunale Foggia Grande | | Telefono | Nome e Cognome | n.persone presenti | Piani interrati/ seminterrati |
| | | | | - | -- | - | - |
| | | | | Fax | Ruolo | n.disabili | Piani fuoriterza |
| | | | | - | - | - | - |
| | | | | e-mail | Telefono | n.persone età>70 anni | Via di accesso 1 |
| | - | - | - | - | | | |
| | Codice | Coord.X | Coord.Y | e-mail pec | e-mail | n.persone età<10 anni | Via di accesso 2 |
| | Passaggio a livello | 675307.82915 0157 | 4526937.5457 7074 | - | - | - | - |
| Altro Gestione privata | Passaggio a livello su SC Cantone di Cristo | Strada Comunale Cantone di Cristo | | Telefono | Nome e Cognome | n.persone presenti | Piani interrati/ seminterrati |
| | | | | - | -- | - | - |
| | | | | Fax | Ruolo | n.disabili | Piani fuoriterza |
| | | | | - | - | - | - |
| | | | | e-mail | Telefono | n.persone età>70 anni | Via di accesso 1 |
| | - | - | - | - | | | |
| | Codice | Coord.X | Coord.Y | e-mail pec | e-mail | n.persone età<10 anni | Via di accesso 2 |
| | Passaggio a livello | 674877.22036 76 | 4527262.3126 9144 | - | - | - | - |
| Altro Gestione privata | Passaggio a livello su SC Masciale | Strada Comunale Masciale | | Telefono | Nome e Cognome | n.persone presenti | Piani interrati/ seminterrati |
| | | | | - | -- | - | - |
| | | | | Fax | Ruolo | n.disabili | Piani fuoriterza |
| | | | | - | - | - | - |
| | | | | e-mail | Telefono | n.persone età>70 anni | Via di accesso 1 |
| | - | - | - | - | | | |
| | Codice | Coord.X | Coord.Y | e-mail pec | e-mail | n.persone età<10 anni | Via di accesso 2 |
| | Passaggio a livello | 677212.71257 9429 | 4525385.3816 4609 | - | - | - | - |
| Altro Gestione privata | Passaggio a livello Via Papa Giovanni XXIII | Via Papa Giovanni XXIII | | Telefono | Nome e Cognome | n.persone presenti | Piani interrati/ seminterrati |
| | | | | - | -- | - | - |
| | | | | Fax | Ruolo | n.disabili | Piani fuoriterza |
| | | | | - | - | - | - |
| | | | | e-mail | Telefono | n.persone età>70 anni | Via di accesso 1 |
| | - | - | - | - | | | |
| | Codice | Coord.X | Coord.Y | e-mail pec | e-mail | n.persone età<10 anni | Via di accesso 2 |
| | Passaggio a livello | 678357.42540 4249 | 4525044.1889 2552 | - | - | - | - |
| Altro Gestione privata | Passaggio a livello su SC Foggia dell'Albero | Strada Comunale Foggia dell'Albero | | Telefono | Nome e Cognome | n.persone presenti | Piani interrati/ seminterrati |
| | | | | - | -- | - | - |
| | | | | Fax | Ruolo | n.disabili | Piani fuoriterza |
| | | | | - | - | - | - |
| | | | | e-mail | Telefono | n.persone età>70 anni | Via di accesso 1 |
| | - | - | - | - | | | |
| | Codice | Coord.X | Coord.Y | e-mail pec | e-mail | n.persone età<10 anni | Via di accesso 2 |
| | Passaggio a livello | 679318.75095 4686 | 4525113.9108 0341 | - | - | - | - |



| | | | | | | | |
|-------------------------------|---|-----------------------------------|----------------------|---|----------------|--------------------------|----------------------------------|
| Altro Gestione privata | Passaggio a livello su SS172 | Strada Statale 172 dei Trulli | | Telefono | Nome e Cognome | n.persone presenti | Piani interrati/ seminterrati |
| | | | | - | -- | - | - |
| | | | | Fax | Ruolo | n.disabili | Piani fuoriterza |
| | | | | - | - | - | - |
| | | | | e-mail | Telefono | n.persone età>70 anni | Via di accesso 1 |
| | - | - | - | - | | | |
| | Codice | Coord.X | Coord.Y | e-mail pec | e-mail | n.persone età<10 anni | Via di accesso 2 |
| | Passaggio a livello | 677934.63156 2593 | 4524921.8691 502 | - | - | - | - |
| Altro Gestione privata | Passaggio a livello su SC Monte Farella | Strada Comunale Monte Farella | | Telefono | Nome e Cognome | n.persone presenti | Piani interrati/ seminterrati |
| | | | | - | -- | - | - |
| | | | | Fax | Ruolo | n.disabili | Piani fuoriterza |
| | | | | - | - | - | - |
| | | | | e-mail | Telefono | n.persone età>70 anni | Via di accesso 1 |
| | - | - | - | - | | | |
| | Codice | Coord.X | Coord.Y | e-mail pec | e-mail | n.persone età<10 anni | Via di accesso 2 |
| | Passaggio a livello | 680470.52832 2929 | 4526090.5531 5133 | - | - | - | - |
| Altro Gestione privata | Passaggio a livello su SC Pozzo Martino | Strada Comunale Pozzo Martino | | Telefono | Nome e Cognome | n.persone presenti | Piani interrati/ seminterrati |
| | | | | - | -- | - | - |
| | | | | Fax | Ruolo | n.disabili | Piani fuoriterza |
| | | | | - | - | - | - |
| | | | | e-mail | Telefono | n.persone età>70 anni | Via di accesso 1 |
| | - | - | - | - | | | |
| | Codice | Coord.X | Coord.Y | e-mail pec | e-mail | n.persone età<10 anni | Via di accesso 2 |
| | Passaggio a livello | 680666.26719 603 | 4526290.3602 9815 | - | - | - | - |
| Municipio Gestione privata | Comune di Putignano | Via Roma; 8 | | Telefono | Nome e Cognome | n.persone presenti | Piani interrati/ seminterrati |
| | | | | 0804056288 | -- | - | - |
| | | | | Fax | Ruolo | n.disabili | Piani fuoriterza |
| | | | | - | - | - | - |
| | | | | e-mail | Telefono | n.persone età>70 anni | Via di accesso 1 |
| | centro.operativo@com une.putignano.ba.it | - | - | - | | | |
| | Codice | Coord.X | Coord.Y | e-mail pec | e-mail | n.persone età<10 anni | Via di accesso 2 |
| | Municipio | 678737.92311 2362 | 4524213.0148 134 | poliziamunicipale@ce rt.comune.putignano.ba .it | - | - | - |
| Stadi Gestione privata | Campo Sportivo Comunale Torino 49 | Strada Comunale Foggia la Rosa | | Telefono | Nome e Cognome | n.persone presenti | Piani interrati/ seminterrati |
| | | | | - | -- | - | - |
| | | | | Fax | Ruolo | n.disabili | Piani fuoriterza |
| | | | | - | - | - | - |
| | | | | e-mail | Telefono | n.persone età>70 anni | Via di accesso 1 |
| | - | - | - | - | | | |
| | Codice | Coord.X | Coord.Y | e-mail pec | e-mail | n.persone età<10 anni | Via di accesso 2 |
| | Campo Sportivo | 678554.75931 8939 | 4525246.9293 8984 | - | - | - | - |



| | | | | | | | |
|------------------------------|------------------------------------|------------------------------|----------------------|------------|----------------|--------------------------|----------------------------------|
| Stadi Gestione privata | Tennis Club Grotte Putignano | Via Turi; 50 | | Telefono | Nome e Cognome | n.persone presenti | Piani interrati/ seminterrati |
| | | | | 0804913116 | -- | - | - |
| | | | | Fax | Ruolo | n.disabili | Piani fuoriterza |
| | | | | - | - | - | - |
| | | | | e-mail | Telefono | n.persone età>70 anni | Via di accesso 1 |
| | | | - | - | - | - | |
| Codice | | Coord.X | Coord.Y | e-mail pec | e-mail | n.persone età<10 anni | Via di accesso 2 |
| Campo Sportivo | | 677971.88536 3712 | 4525009.3026 3208 | - | - | - | - |
| Stadi Gestione privata | Sport Five Srl | Via Michele Mummolo; 88 | | Telefono | Nome e Cognome | n.persone presenti | Piani interrati/ seminterrati |
| | | | | 0804058656 | -- | - | - |
| | | | | Fax | Ruolo | n.disabili | Piani fuoriterza |
| | | | | - | - | - | - |
| | | | | e-mail | Telefono | n.persone età>70 anni | Via di accesso 1 |
| | | | - | - | - | - | |
| Codice | | Coord.X | Coord.Y | e-mail pec | e-mail | n.persone età<10 anni | Via di accesso 2 |
| Campo Sportivo | | 677611.74074 087 | 4523467.6380 0021 | - | - | - | - |
| Palestre Gestione privata | Palazzetto dello Sport | Via Cavalieri di Malta; 46D | | Telefono | Nome e Cognome | n.persone presenti | Piani interrati/ seminterrati |
| | | | | - | -- | - | - |
| | | | | Fax | Ruolo | n.disabili | Piani fuoriterza |
| | | | | - | - | - | - |
| | | | | e-mail | Telefono | n.persone età>70 anni | Via di accesso 1 |
| | | | - | - | - | - | |
| Codice | | Coord.X | Coord.Y | e-mail pec | e-mail | n.persone età<10 anni | Via di accesso 2 |
| Palestra | | 679044.54622 0763 | 4524639.5232 2991 | - | - | - | - |
| Palestre Gestione privata | Asd Centro Feldenkrais Equilibrium | Via Cavalieri di Malta; 44 | | Telefono | Nome e Cognome | n.persone presenti | Piani interrati/ seminterrati |
| | | | | 3385700515 | -- | - | - |
| | | | | Fax | Ruolo | n.disabili | Piani fuoriterza |
| | | | | - | - | - | - |
| | | | | e-mail | Telefono | n.persone età>70 anni | Via di accesso 1 |
| | | | - | - | - | - | |
| Codice | | Coord.X | Coord.Y | e-mail pec | e-mail | n.persone età<10 anni | Via di accesso 2 |
| Palestra | | 679100.55070 6111 | 4524541.1578 1001 | - | - | - | - |
| Palestre Gestione privata | New Sporting House | Via Stefano da Putignano; 24 | | Telefono | Nome e Cognome | n.persone presenti | Piani interrati/ seminterrati |
| | | | | 0804054974 | -- | - | - |
| | | | | Fax | Ruolo | n.disabili | Piani fuoriterza |
| | | | | - | - | - | - |
| | | | | e-mail | Telefono | n.persone età>70 anni | Via di accesso 1 |
| | | | sportinghouse@tin.it | - | - | - | |
| Codice | | Coord.X | Coord.Y | e-mail pec | e-mail | n.persone età<10 anni | Via di accesso 2 |
| Palestra | | 678603.02494 8087 | 4524056.3791 9206 | - | - | - | - |



| | | | | | | | |
|------------------------------|--|------------------------------------|----------------------|------------|----------------|--------------------------|----------------------------------|
| Palestre Gestione privata | Joy Fit | Via Giacomo Leopardi; 56 | | Telefono | Nome e Cognome | n.persone presenti | Piani interrati/ seminterrati |
| | | | | 0804912223 | -- | - | - |
| | | | | Fax | Ruolo | n.disabili | Piani fuoriterza |
| | | | | - | - | - | - |
| | | | | e-mail | Telefono | n.persone età>70 anni | Via di accesso 1 |
| | - | - | - | - | | | |
| | Codice | Coord.X | Coord.Y | e-mail pec | e-mail | n.persone età<10 anni | Via di accesso 2 |
| | Palestra | 678443.58487 4058 | 4524268.8850 4494 | - | - | - | - |
| Palestre Gestione privata | Bio Fitness | Via Conversano; 23/C | | Telefono | Nome e Cognome | n.persone presenti | Piani interrati/ seminterrati |
| | | | | 0803218536 | -- | - | - |
| | | | | Fax | Ruolo | n.disabili | Piani fuoriterza |
| | | | | - | - | - | - |
| | | | | e-mail | Telefono | n.persone età>70 anni | Via di accesso 1 |
| | - | - | - | - | | | |
| | Codice | Coord.X | Coord.Y | e-mail pec | e-mail | n.persone età<10 anni | Via di accesso 2 |
| | Palestra | 678705.02014 4432 | 4524833.6674 1908 | - | - | - | - |
| Palestre Gestione privata | Chinesio Movement | Viale della Repubblica; 5 | | Telefono | Nome e Cognome | n.persone presenti | Piani interrati/ seminterrati |
| | | | | 3292135398 | -- | - | - |
| | | | | Fax | Ruolo | n.disabili | Piani fuoriterza |
| | | | | - | - | - | - |
| | | | | e-mail | Telefono | n.persone età>70 anni | Via di accesso 1 |
| | - | - | - | - | | | |
| | Codice | Coord.X | Coord.Y | e-mail pec | e-mail | n.persone età<10 anni | Via di accesso 2 |
| | Palestra | 678652.74163 007 | 4524787.7806 5887 | - | - | - | - |
| Palestre Gestione privata | CrossFit Load - Centro CrossFit | Strada Comunale del Rosario; 12 | | Telefono | Nome e Cognome | n.persone presenti | Piani interrati/ seminterrati |
| | | | | 3398424607 | -- | - | - |
| | | | | Fax | Ruolo | n.disabili | Piani fuoriterza |
| | | | | - | - | - | - |
| | | | | e-mail | Telefono | n.persone età>70 anni | Via di accesso 1 |
| | crossfitload@gmail.c om | - | - | - | | | |
| | Codice | Coord.X | Coord.Y | e-mail pec | e-mail | n.persone età<10 anni | Via di accesso 2 |
| | Palestra | 678577.49445 5287 | 4525821.6358 5811 | - | - | - | - |
| Palestre Gestione privata | À %lite Kickboxing di Danilo Andrulli | Via Conversano; 74B | | Telefono | Nome e Cognome | n.persone presenti | Piani interrati/ seminterrati |
| | | | | 3381207515 | -- | - | - |
| | | | | Fax | Ruolo | n.disabili | Piani fuoriterza |
| | | | | - | - | - | - |
| | | | | e-mail | Telefono | n.persone età>70 anni | Via di accesso 1 |
| | elitekickboxingputi gnano@gmail.com | - | - | - | | | |
| | Codice | Coord.X | Coord.Y | e-mail pec | e-mail | n.persone età<10 anni | Via di accesso 2 |
| | Palestra | 678697.50937 0767 | 4524956.9804 3982 | - | - | - | - |



| | | | | | | | |
|---|---|------------------------------------|----------------------|------------|-----------------|--------------------------|----------------------------------|
| Palestre Gestione privata | K2 Indoor | Via Michele Mummolo | | Telefono | Nome e Cognome | n.persone presenti | Piani interrati/ seminterrati |
| | | | | 3920617731 | -- | - | - |
| | | | | Fax | Ruolo | n.disabili | Piani fuoriterza |
| | | | | - | - | - | - |
| | | | | e-mail | Telefono | n.persone età>70 anni | Via di accesso 1 |
| | info@k2indoor.it | - | - | - | | | |
| | Codice | Coord.X | Coord.Y | e-mail pec | e-mail | n.persone età<10 anni | Via di accesso 2 |
| | Palestra | 677628.09403 4186 | 4523559.0909 5673 | - | - | - | - |
| Attività collettive sportive e sociali Gestione privata | Centro Sportivo La Quercia | Strada Comunale del Rosario; 12 | | Telefono | Nome e Cognome | n.persone presenti | Piani interrati/ seminterrati |
| | | | | 0804913598 | -- | - | - |
| | | | | Fax | Ruolo | n.disabili | Piani fuoriterza |
| | | | | - | - | - | - |
| | | | | e-mail | Telefono | n.persone età>70 anni | Via di accesso 1 |
| | - | - | - | - | | | |
| | Codice | Coord.X | Coord.Y | e-mail pec | e-mail | n.persone età<10 anni | Via di accesso 2 |
| | Centro Sportivo | 678698.02293 5546 | 4525944.4278 3544 | - | - | - | - |
| Attività collettive sportive e sociali Gestione privata | Nadir - Starbene | Via Pietro Mascagni; 3 | | Telefono | Nome e Cognome | n.persone presenti | Piani interrati/ seminterrati |
| | | | | 0805947400 | -- | - | - |
| | | | | Fax | Ruolo | n.disabili | Piani fuoriterza |
| | | | | - | - | - | - |
| | | | | e-mail | Telefono | n.persone età>70 anni | Via di accesso 1 |
| | - | - | - | - | | | |
| | Codice | Coord.X | Coord.Y | e-mail pec | e-mail | n.persone età<10 anni | Via di accesso 2 |
| | Centro Sportivo | 679676.79364 293 | 4524057.1968 1465 | - | - | - | - |
| Carabinieri e Pubblica Sicurezza Gestione privata | Carabinieri Comando Stazione Putignano | Piazza U. Terracini; 1 | | Telefono | Nome e Cognome | n.persone presenti | Piani interrati/ seminterrati |
| | | | | 0804911010 | Rocco Cicalese | - | - |
| | | | | Fax | Ruolo | n.disabili | Piani fuoriterza |
| | | | | - | - | - | - |
| | | | | e-mail | Telefono | n.persone età>70 anni | Via di accesso 1 |
| | - | - | - | - | | | |
| | Codice | Coord.X | Coord.Y | e-mail pec | e-mail | n.persone età<10 anni | Via di accesso 2 |
| | Carabinieri | 679348.43635 7063 | 4524152.9990 8344 | - | - | - | - |
| Vigili del Fuoco Gestione privata | Distaccamento Putignano | Strada Statale 172; Km 22 | | Telefono | Nome e Cognome | n.persone presenti | Piani interrati/ seminterrati |
| | | | | 0804911222 | Antonello Falco | - | - |
| | | | | Fax | Ruolo | n.disabili | Piani fuoriterza |
| | | | | - | - | - | - |
| | | | | e-mail | Telefono | n.persone età>70 anni | Via di accesso 1 |
| | - | - | - | - | | | |
| | Codice | Coord.X | Coord.Y | e-mail pec | e-mail | n.persone età<10 anni | Via di accesso 2 |
| | Vigili del Fuoco | 679529.91738 584 | 4523909.9397 5517 | - | - | - | - |



| | | | | | | | |
|--|--|-------------------------------------|----------------------|-----------------------------------|----------------------------------|-----------------------|------------------------------|
| Forze armate (escluso Carabinieri) Gestione privata | Croce Rossa Italiana-Comitato Bassa Murgia | Via Palmiro Togliatti; 45 (Noci BA) | | Telefono | Nome e Cognome | n.persone presenti | Piani interrati/seminterrati |
| | | | | 3273742885 | Laera Cosma | - | - |
| | | | | Fax | Ruolo | n.disabili | Piani fuoriterza |
| | | | | - | - | - | - |
| | | | | e-mail | Telefono | n.persone età>70 anni | Via di accesso 1 |
| | | | | - | - | - | - |
| | Codice | Coord.X | Coord.Y | e-mail pec | e-mail | n.persone età<10 anni | Via di accesso 2 |
| | Croce Rossa | 679254.82461 9326 | 4517498.5007 1482 | - | - | - | - |
| Guardia di Finanza Gestione privata | Guardia di Finanza Tenenza Putignano | Viale della Libert ; 19 | | Telefono | Nome e Cognome | n.persone presenti | Piani interrati/seminterrati |
| | | | | 0804911017 | -- | - | - |
| | | | | Fax | Ruolo | n.disabili | Piani fuoriterza |
| | | | | - | - | - | - |
| | | | | e-mail | Telefono | n.persone età>70 anni | Via di accesso 1 |
| | | | | BA152.protocollo@gdf.it | - | - | - |
| | Codice | Coord.X | Coord.Y | e-mail pec | e-mail | n.persone età<10 anni | Via di accesso 2 |
| | Guardia di Finanza | 678862.56185 1981 | 4524713.3674 5688 | ba152000p@pec.gdf.it | - | - | - |
| Forze armate (escluso Carabinieri) Gestione privata | Commissariato Polizia di Stato Putignano | Via Luigi Casulli; 2 | | Telefono | Nome e Cognome | n.persone presenti | Piani interrati/seminterrati |
| | | | | 0809720611 | Gerardo Di Nunno | - | - |
| | | | | Fax | Ruolo | n.disabili | Piani fuoriterza |
| | | | | - | - | - | - |
| | | | | e-mail | Telefono | n.persone età>70 anni | Via di accesso 1 |
| | | | | - | - | - | - |
| | Codice | Coord.X | Coord.Y | e-mail pec | e-mail | n.persone età<10 anni | Via di accesso 2 |
| | Polizia | 678805.67686 2959 | 4524600.8285 4834 | - | - | - | - |
| Forze armate (escluso Carabinieri) Gestione privata | Polizia Locale e Protezione Civile | Via Roma; 31 | | Telefono | Nome e Cognome | n.persone presenti | Piani interrati/seminterrati |
| | | | | 0804911014 | Maria Teresa Scalini | - | - |
| | | | | Fax | Ruolo | n.disabili | Piani fuoriterza |
| | | | | - | - | - | - |
| | | | | e-mail | Telefono | n.persone età>70 anni | Via di accesso 1 |
| | | | | mtscalini@comune.putignano.ba.it | 0804056108 | - | - |
| | Codice | Coord.X | Coord.Y | e-mail pec | e-mail | n.persone età<10 anni | Via di accesso 2 |
| | Polizia Locale | 678505.55762 4578 | 4524101.2384 7658 | - | mtscalini@comune.putignano.ba.it | - | - |
| Museo - Biblioteca Gestione privata | Biblioteca Comunale 'Filippo De Miccolis Angelini' | Via Castello; 26 | | Telefono | Nome e Cognome | n.persone presenti | Piani interrati/seminterrati |
| | | | | 0804911626 | -- | - | - |
| | | | | Fax | Ruolo | n.disabili | Piani fuoriterza |
| | | | | - | - | - | - |
| | | | | e-mail | Telefono | n.persone età>70 anni | Via di accesso 1 |
| | | | | biblioteca@comune.putignano.ba.it | - | - | - |
| | Codice | Coord.X | Coord.Y | e-mail pec | e-mail | n.persone età<10 anni | Via di accesso 2 |
| | Biblioteca | 679031.55491 5167 | 4524205.1439 0768 | - | - | - | - |



| | | | | | | | |
|-------------------------------------|---|-----------------------------------|----------------------|------------|----------------|--------------------------|----------------------------------|
| Cinema - Teatro Gestione privata | Cinema Margherita | Via Cappuccini; 28 | | Telefono | Nome e Cognome | n.persone presenti | Piani interrati/ seminterrati |
| | | | | 0337832222 | -- | - | - |
| | | | | Fax | Ruolo | n.disabili | Piani fuoriterza |
| | | | | - | - | - | - |
| | | | | e-mail | Telefono | n.persone età>70 anni | Via di accesso 1 |
| | - | - | - | - | | | |
| | Codice | Coord.X | Coord.Y | e-mail pec | e-mail | n.persone età<10 anni | Via di accesso 2 |
| | Cinema | 678680.17520 3968 | 4524308.7531 1701 | - | - | - | - |
| Luoghi di culto Gestione privata | Cimitero Comunale | Via Padre Giovanni Lerario; 39 | | Telefono | Nome e Cognome | n.persone presenti | Piani interrati/ seminterrati |
| | | | | 0804911137 | -- | - | - |
| | | | | Fax | Ruolo | n.disabili | Piani fuoriterza |
| | | | | - | - | - | - |
| | | | | e-mail | Telefono | n.persone età>70 anni | Via di accesso 1 |
| | - | - | - | - | | | |
| | Codice | Coord.X | Coord.Y | e-mail pec | e-mail | n.persone età<10 anni | Via di accesso 2 |
| | Luogo di Culto | 679269.36252 6135 | 4524679.2364 1217 | - | - | - | - |
| Luoghi di culto Gestione privata | Chiesa Rettoria Santa Maria La Greca - Confraternita della Santissima TrinitÀ | Via Santa Maria | | Telefono | Nome e Cognome | n.persone presenti | Piani interrati/ seminterrati |
| | | | | - | -- | - | - |
| | | | | Fax | Ruolo | n.disabili | Piani fuoriterza |
| | | | | - | - | - | - |
| | | | | e-mail | Telefono | n.persone età>70 anni | Via di accesso 1 |
| | - | - | - | - | | | |
| | Codice | Coord.X | Coord.Y | e-mail pec | e-mail | n.persone età<10 anni | Via di accesso 2 |
| | Luogo di Culto | 679007.45523 0517 | 4524303.2739 8065 | - | - | - | - |
| Luoghi di culto Gestione privata | Chiesa Santi Medici Cosma e Damiano - Confraternita del Pio Monte del Purgatorio | Vico I Purgatorio; 2 | | Telefono | Nome e Cognome | n.persone presenti | Piani interrati/ seminterrati |
| | | | | - | -- | - | - |
| | | | | Fax | Ruolo | n.disabili | Piani fuoriterza |
| | | | | - | - | - | - |
| | | | | e-mail | Telefono | n.persone età>70 anni | Via di accesso 1 |
| | - | - | - | - | | | |
| | Codice | Coord.X | Coord.Y | e-mail pec | e-mail | n.persone età<10 anni | Via di accesso 2 |
| | Luogo di Culto | 679087.75814 6933 | 4524182.6173 6874 | - | - | - | - |
| Luoghi di culto Gestione privata | Chiesa Madre Parrocchia San Pietro apostolo - Confraternita di Maria SS Addolorata | Piazza Plebiscito | | Telefono | Nome e Cognome | n.persone presenti | Piani interrati/ seminterrati |
| | | | | 0804911007 | -- | - | - |
| | | | | Fax | Ruolo | n.disabili | Piani fuoriterza |
| | | | | - | - | - | - |
| | | | | e-mail | Telefono | n.persone età>70 anni | Via di accesso 1 |
| | - | - | - | - | | | |
| | Codice | Coord.X | Coord.Y | e-mail pec | e-mail | n.persone età<10 anni | Via di accesso 2 |
| | Luogo di Culto | 678967.56153 9556 | 4524213.0577 6696 | - | - | - | - |



| | | | | | | | |
|-------------------------------------|--|-----------------------------|----------------------|------------|----------------|--------------------------|----------------------------------|
| Luoghi di culto Gestione privata | Chiesetta San Lorenzo - Confraternita della Visitazione di Maria Vergine | Via S. Lorenzo; 23 | | Telefono | Nome e Cognome | n.persone presenti | Piani interrati/ seminterrati |
| | | | | - | -- | - | - |
| | | | | Fax | Ruolo | n.disabili | Piani fuoriterza |
| | | | | - | - | - | - |
| | | | | e-mail | Telefono | n.persone età>70 anni | Via di accesso 1 |
| | - | - | - | - | | | |
| | Codice | Coord.X | Coord.Y | e-mail pec | e-mail | n.persone età<10 anni | Via di accesso 2 |
| | Luogo di Culto | 678898.30809 8582 | 4524269.9765 8731 | - | - | - | - |
| Luoghi di culto Gestione privata | Parrocchia Maria Santissima del Monte Carmelo - Confraternita di Maria SS del Carmine | Corso Umberto I | | Telefono | Nome e Cognome | n.persone presenti | Piani interrati/ seminterrati |
| | | | | 0804911143 | -- | - | - |
| | | | | Fax | Ruolo | n.disabili | Piani fuoriterza |
| | | | | - | - | - | - |
| | | | | e-mail | Telefono | n.persone età>70 anni | Via di accesso 1 |
| | - | - | - | - | | | |
| | Codice | Coord.X | Coord.Y | e-mail pec | e-mail | n.persone età<10 anni | Via di accesso 2 |
| | Luogo di Culto | 678761.44947 7052 | 4524222.4869 4823 | - | - | - | - |
| Luoghi di culto Gestione privata | Convento Grande - ex Conventuale delle Carmelitane scalze - Confraternita Mater Domini | Corso Vittorio Emanuele; 47 | | Telefono | Nome e Cognome | n.persone presenti | Piani interrati/ seminterrati |
| | | | | - | -- | - | - |
| | | | | Fax | Ruolo | n.disabili | Piani fuoriterza |
| | | | | - | - | - | - |
| | | | | e-mail | Telefono | n.persone età>70 anni | Via di accesso 1 |
| | - | - | - | - | | | |
| | Codice | Coord.X | Coord.Y | e-mail pec | e-mail | n.persone età<10 anni | Via di accesso 2 |
| | Luogo di Culto | 679007.27243 0984 | 4524180.2141 5007 | - | - | - | - |
| Luoghi di culto Gestione privata | Parrocchia San Domenico di Guzmán | Piazza S. Domenico; 19 | | Telefono | Nome e Cognome | n.persone presenti | Piani interrati/ seminterrati |
| | | | | - | -- | - | - |
| | | | | Fax | Ruolo | n.disabili | Piani fuoriterza |
| | | | | - | - | - | - |
| | | | | e-mail | Telefono | n.persone età>70 anni | Via di accesso 1 |
| | - | - | - | - | | | |
| | Codice | Coord.X | Coord.Y | e-mail pec | e-mail | n.persone età<10 anni | Via di accesso 2 |
| | Luogo di Culto | 679205.99338 9906 | 4524102.5474 677 | - | - | - | - |
| Luoghi di culto Gestione privata | Parrocchia (Missionaria) San Filippo Neri | Viale della Repubblica; 29 | | Telefono | Nome e Cognome | n.persone presenti | Piani interrati/ seminterrati |
| | | | | 0804911644 | -- | - | - |
| | | | | Fax | Ruolo | n.disabili | Piani fuoriterza |
| | | | | - | - | - | - |
| | | | | e-mail | Telefono | n.persone età>70 anni | Via di accesso 1 |
| | - | - | - | - | | | |
| | Codice | Coord.X | Coord.Y | e-mail pec | e-mail | n.persone età<10 anni | Via di accesso 2 |
| | Luogo di Culto | 678540.72900 4216 | 4524817.0705 7259 | - | - | - | - |



| | | | | | | | |
|-------------------------------------|--|---|----------------------|------------|----------------------|--------------------------|----------------------------------|
| Luoghi di culto Gestione privata | Chiesa Madonna della Consolazione - ex Convento dei Cappuccini | Piazza Padre Pio; 7 | | Telefono | Nome e Cognome | n.persone presenti | Piani interrati/ seminterrati |
| | | | | - | -- | - | - |
| | | | | Fax | Ruolo | n.disabili | Piani fuoriterza |
| | | | | - | - | - | - |
| | | | | e-mail | Telefono | n.persone età>70 anni | Via di accesso 1 |
| | - | - | - | - | | | |
| | Codice | Coord.X | Coord.Y | e-mail pec | e-mail | n.persone età<10 anni | Via di accesso 2 |
| | Luogo di Culto | 678544.39139 6708 | 4524553.4860 6939 | - | - | - | - |
| Cinema - Teatro Gestione privata | Teatro Comunale di Putignano | Corso Umberto I angolo Corso Vittorio Emanuele | | Telefono | Nome e Cognome | n.persone presenti | Piani interrati/ seminterrati |
| | | | | 0804056231 | Domenico Mastrangelo | - | - |
| | | | | Fax | Ruolo | n.disabili | Piani fuoriterza |
| | | | | - | - | - | - |
| | | | | e-mail | Telefono | n.persone età>70 anni | Via di accesso 1 |
| | - | - | - | - | | | |
| | Codice | Coord.X | Coord.Y | e-mail pec | e-mail | n.persone età<10 anni | Via di accesso 2 |
| | Teatro | 678798.60221 3382 | 4524239.1632 0293 | - | - | - | - |
| Altro Gestione privata | B&B Svago in Centro | Via Osteria; 22 | | Telefono | Nome e Cognome | n.persone presenti | Piani interrati/ seminterrati |
| | | | | 3388626765 | Vincenzo Simone | - | - |
| | | | | Fax | Ruolo | n.disabili | Piani fuoriterza |
| | | | | - | - | - | - |
| | | | | e-mail | Telefono | n.persone età>70 anni | Via di accesso 1 |
| | - | 0804053321 | - | - | | | |
| | Codice | Coord.X | Coord.Y | e-mail pec | e-mail | n.persone età<10 anni | Via di accesso 2 |
| | Albergo | 678926.22227 344 | 4524135.7650 2699 | - | - | - | - |
| Altro Gestione privata | B&B Arco Michele | Via Arco Michele; 31 | | Telefono | Nome e Cognome | n.persone presenti | Piani interrati/ seminterrati |
| | | | | 0804059578 | Pasquale Marchitelli | - | - |
| | | | | Fax | Ruolo | n.disabili | Piani fuoriterza |
| | | | | - | - | - | - |
| | | | | e-mail | Telefono | n.persone età>70 anni | Via di accesso 1 |
| | - | 0804059578 | - | - | | | |
| | Codice | Coord.X | Coord.Y | e-mail pec | e-mail | n.persone età<10 anni | Via di accesso 2 |
| | Albergo | 679039.18228 837 | 4524133.2078 1983 | - | - | - | - |
| Altro Gestione privata | B&B Casa Riccardi | Via Santa Lucia; 8 | | Telefono | Nome e Cognome | n.persone presenti | Piani interrati/ seminterrati |
| | | | | 3343678360 | Angela Sisto | - | - |
| | | | | Fax | Ruolo | n.disabili | Piani fuoriterza |
| | | | | - | - | - | - |
| | | | | e-mail | Telefono | n.persone età>70 anni | Via di accesso 1 |
| | angela.sisto@pec.it | - | - | - | | | |
| | Codice | Coord.X | Coord.Y | e-mail pec | e-mail | n.persone età<10 anni | Via di accesso 2 |
| | Albergo | 678828.61726 4495 | 4524256.2864 5708 | - | angela.sisto@pec.it | - | - |



| | | | | | | | |
|---------------------------|-------------------------------------|---|----------------------|------------|------------------|--------------------------|----------------------------------|
| Altro Gestione privata | B&B San Domenico | Via Estramurale a Levante; 4 | | Telefono | Nome e Cognome | n.persone presenti | Piani interrati/ seminterrati |
| | | | | 3332284769 | Vincenzo Gigante | - | - |
| | | | | Fax | Ruolo | n.disabili | Piani fuoriterza |
| | | | | - | - | - | - |
| | | | | e-mail | Telefono | n.persone età>70 anni | Via di accesso 1 |
| | - | 0804052496 | - | - | | | |
| | Codice | Coord.X | Coord.Y | e-mail pec | e-mail | n.persone età<10 anni | Via di accesso 2 |
| | Albergo | 679167.70266 8109 | 4524142.0736 4004 | - | - | - | - |
| Altro Gestione privata | Dolce Farinella | Via Vincenzo Petruzzi; 28 | | Telefono | Nome e Cognome | n.persone presenti | Piani interrati/ seminterrati |
| | | | | 3357602023 | Irma Pagliarulo | - | - |
| | | | | Fax | Ruolo | n.disabili | Piani fuoriterza |
| | | | | - | - | - | - |
| | | | | e-mail | Telefono | n.persone età>70 anni | Via di accesso 1 |
| | - | - | - | - | | | |
| | Codice | Coord.X | Coord.Y | e-mail pec | e-mail | n.persone età<10 anni | Via di accesso 2 |
| | Albergo | 678822.77776 718 | 4524754.0387 1739 | - | - | - | - |
| Altro Gestione privata | Masseria Costanza | Strada Comunale Foggia dell'Albero; 37 | | Telefono | Nome e Cognome | n.persone presenti | Piani interrati/ seminterrati |
| | | | | 0804912799 | Angela Salatino | - | - |
| | | | | Fax | Ruolo | n.disabili | Piani fuoriterza |
| | | | | - | - | - | - |
| | | | | e-mail | Telefono | n.persone età>70 anni | Via di accesso 1 |
| | - | - | - | - | | | |
| | Codice | Coord.X | Coord.Y | e-mail pec | e-mail | n.persone età<10 anni | Via di accesso 2 |
| | Albergo | 679438.88143 7453 | 4526991.8520 5045 | - | - | - | - |
| Altro Gestione privata | Petrantiche Accoglienza & Charme | Corso Vittorio Emanuele; 28 | | Telefono | Nome e Cognome | n.persone presenti | Piani interrati/ seminterrati |
| | | | | 0809720081 | -- | - | - |
| | | | | Fax | Ruolo | n.disabili | Piani fuoriterza |
| | | | | - | - | - | - |
| | | | | e-mail | Telefono | n.persone età>70 anni | Via di accesso 1 |
| | info@petrantiche.it | - | - | - | | | |
| | Codice | Coord.X | Coord.Y | e-mail pec | e-mail | n.persone età<10 anni | Via di accesso 2 |
| | Albergo | 678982.02411 439 | 4524176.4465 5224 | - | - | - | - |
| Altro Gestione privata | B&B Annoscere | Via Margherita di Savoia; 5 | | Telefono | Nome e Cognome | n.persone presenti | Piani interrati/ seminterrati |
| | | | | 3382754416 | Paola Palazzo | - | - |
| | | | | Fax | Ruolo | n.disabili | Piani fuoriterza |
| | | | | - | - | - | - |
| | | | | e-mail | Telefono | n.persone età>70 anni | Via di accesso 1 |
| | - | - | - | - | | | |
| | Codice | Coord.X | Coord.Y | e-mail pec | e-mail | n.persone età<10 anni | Via di accesso 2 |
| | Albergo | 678790.85720 5856 | 4524316.0536 8535 | - | - | - | - |



| | | | | | | | |
|---------------------------|---------------------------|--|----------------------|------------------------------|-----------------------|--------------------------|----------------------------------|
| Altro Gestione privata | B&B Beby in viaggio | Via Porta Barsento; 41 | | Telefono | Nome e Cognome | n.persone presenti | Piani interrati/ seminterrati |
| | | | | 3496177560 | Maria Labate | - | - |
| | | | | Fax | Ruolo | n.disabili | Piani fuoriterra |
| | | | | - | - | - | - |
| | | | | e-mail | Telefono | n.persone età>70 anni | Via di accesso 1 |
| | - | - | - | - | | | |
| | Codice | Coord.X | Coord.Y | e-mail pec | e-mail | n.persone età<10 anni | Via di accesso 2 |
| | Albergo | 679097.96618 2984 | 4524144.2126 0368 | - | - | - | - |
| Altro Gestione privata | Dimora Clementina | Via Dante Alighieri; 30 | | Telefono | Nome e Cognome | n.persone presenti | Piani interrati/ seminterrati |
| | | | | 3357442376 | -- | - | - |
| | | | | Fax | Ruolo | n.disabili | Piani fuoriterra |
| | | | | 0809720506 | - | - | - |
| | | | | e-mail | Telefono | n.persone età>70 anni | Via di accesso 1 |
| | info@dimoraclementina.com | - | - | - | | | |
| | Codice | Coord.X | Coord.Y | e-mail pec | e-mail | n.persone età<10 anni | Via di accesso 2 |
| | Albergo | 678703.04347 1396 | 4524373.4252 4165 | booking@dimoraclementina.com | - | - | - |
| Altro Gestione privata | Masseria Nonna Angela | Strada Comunale Foggia dell'Albero; 37 | | Telefono | Nome e Cognome | n.persone presenti | Piani interrati/ seminterrati |
| | | | | 3391054803 | Angela Caterina Netti | - | - |
| | | | | Fax | Ruolo | n.disabili | Piani fuoriterra |
| | | | | - | - | - | - |
| | | | | e-mail | Telefono | n.persone età>70 anni | Via di accesso 1 |
| | - | - | - | - | | | |
| | Codice | Coord.X | Coord.Y | e-mail pec | e-mail | n.persone età<10 anni | Via di accesso 2 |
| | Albergo | 679427.74081 8663 | 4526817.6519 0483 | - | - | - | - |
| Altro Gestione privata | B&B Vico Santa Maria | Via Santa Maria; 83 | | Telefono | Nome e Cognome | n.persone presenti | Piani interrati/ seminterrati |
| | | | | 3333465478 | -- | - | - |
| | | | | Fax | Ruolo | n.disabili | Piani fuoriterra |
| | | | | - | - | - | - |
| | | | | e-mail | Telefono | n.persone età>70 anni | Via di accesso 1 |
| | info@vicosantamaria.it | - | - | - | | | |
| | Codice | Coord.X | Coord.Y | e-mail pec | e-mail | n.persone età<10 anni | Via di accesso 2 |
| | Albergo | 678959.28879 9597 | 4524292.9782 4651 | - | - | - | - |
| Altro Gestione privata | B&B Porta Barsento | Via Porta Barsento; 39 | | Telefono | Nome e Cognome | n.persone presenti | Piani interrati/ seminterrati |
| | | | | 3404630573 | -- | - | - |
| | | | | Fax | Ruolo | n.disabili | Piani fuoriterra |
| | | | | - | - | - | - |
| | | | | e-mail | Telefono | n.persone età>70 anni | Via di accesso 1 |
| | contatti@portabarsento.it | - | - | - | | | |
| | Codice | Coord.X | Coord.Y | e-mail pec | e-mail | n.persone età<10 anni | Via di accesso 2 |
| | Albergo | 679107.84218 9181 | 4524138.1416 2686 | - | - | - | - |



| | | | | | | | |
|---------------------------|----------------------------|--|----------------------|------------|------------------------------|--------------------------|----------------------------------|
| Altro Gestione privata | Porta Nuova | Via Estramurale a Levante; 173 | | Telefono | Nome e Cognome | n.persone presenti | Piani interrati/ seminterrati |
| | | | | 3337593405 | Vincenzo Campanella | - | - |
| | | | | Fax | Ruolo | n.disabili | Piani fuoriterra |
| | | | | - | - | - | - |
| | | | | e-mail | Telefono | n.persone età>70 anni | Via di accesso 1 |
| | enzocampa60@gmail.com | - | - | - | | | |
| | Codice | Coord.X | Coord.Y | e-mail pec | e-mail | n.persone età<10 anni | Via di accesso 2 |
| | Albergo | 679018.46206 6722 | 4524329.8533 5708 | - | enzocampa60@gmail.com | - | - |
| Altro Gestione privata | B&B Al Boschetto | Strada Comunale Boschetto | | Telefono | Nome e Cognome | n.persone presenti | Piani interrati/ seminterrati |
| | | | | 0804934840 | Teresa Lombardi | - | - |
| | | | | Fax | Ruolo | n.disabili | Piani fuoriterra |
| | | | | - | - | - | - |
| | | | | e-mail | Telefono | n.persone età>70 anni | Via di accesso 1 |
| | - | 0804934840 | - | - | | | |
| | Codice | Coord.X | Coord.Y | e-mail pec | e-mail | n.persone età<10 anni | Via di accesso 2 |
| | Albergo | 680248.62359 7403 | 4523497.6262 0501 | - | - | - | - |
| Altro Gestione privata | Santo Stefano | Via Scesciola; 11 | | Telefono | Nome e Cognome | n.persone presenti | Piani interrati/ seminterrati |
| | | | | 3886322907 | Francesco Paolo Antonacci | - | - |
| | | | | Fax | Ruolo | n.disabili | Piani fuoriterra |
| | | | | - | - | - | - |
| | | | | e-mail | Telefono | n.persone età>70 anni | Via di accesso 1 |
| | - | - | - | - | | | |
| | Codice | Coord.X | Coord.Y | e-mail pec | e-mail | n.persone età<10 anni | Via di accesso 2 |
| | Albergo | 679042.18370 1999 | 4524084.0913 7685 | - | - | - | - |
| Altro Gestione privata | Villa Carlotta | SS172; 11 | | Telefono | Nome e Cognome | n.persone presenti | Piani interrati/ seminterrati |
| | | | | 3485604743 | Carla Battista | - | - |
| | | | | Fax | Ruolo | n.disabili | Piani fuoriterra |
| | | | | - | - | - | - |
| | | | | e-mail | Telefono | n.persone età>70 anni | Via di accesso 1 |
| | villacarlottabnb@gmail.com | - | - | - | | | |
| | Codice | Coord.X | Coord.Y | e-mail pec | e-mail | n.persone età<10 anni | Via di accesso 2 |
| | Albergo | 676583.50456 3578 | 4525608.2465 7718 | - | villacarlottabnb@gmail.com | - | - |
| Altro Gestione privata | Tenuta Colavecchio | Strada Provinciale per Gioia del Colle; 9 | | Telefono | Nome e Cognome | n.persone presenti | Piani interrati/ seminterrati |
| | | | | 0804052328 | Rosalba Colavecchio | - | - |
| | | | | Fax | Ruolo | n.disabili | Piani fuoriterra |
| | | | | - | - | - | - |
| | | | | e-mail | Telefono | n.persone età>70 anni | Via di accesso 1 |
| | - | - | - | - | | | |
| | Codice | Coord.X | Coord.Y | e-mail pec | e-mail | n.persone età<10 anni | Via di accesso 2 |
| | Albergo | 675408.28233 9288 | 4523300.9055 2086 | - | - | - | - |



| | | | | | | | |
|---------------------------|--------------------------|------------------------|----------------------|------------|--------------------------|--------------------------|----------------------------------|
| Altro Gestione privata | B&B Il Vicolo | Via Mezzorotolo; 5 | | Telefono | Nome e Cognome | n.persone presenti | Piani interrati/ seminterrati |
| | | | | 3286661199 | Giacomo Comes | - | - |
| | | | | Fax | Ruolo | n.disabili | Piani fuoriterra |
| | | | | - | - | - | - |
| | | | | e-mail | Telefono | n.persone età>70 anni | Via di accesso 1 |
| | - | - | - | - | | | |
| | Codice | Coord.X | Coord.Y | e-mail pec | e-mail | n.persone età<10 anni | Via di accesso 2 |
| | Albergo | 679066.46112 4568 | 4524239.7972 2848 | - | - | - | - |
| Altro Gestione privata | B&B L'angolo di GaudÀ- | Via Campanile; 75 | | Telefono | Nome e Cognome | n.persone presenti | Piani interrati/ seminterrati |
| | | | | 3482511360 | Annalisa Corallino | - | - |
| | | | | Fax | Ruolo | n.disabili | Piani fuoriterra |
| | | | | - | - | - | - |
| | | | | e-mail | Telefono | n.persone età>70 anni | Via di accesso 1 |
| | - | - | - | - | | | |
| | Codice | Coord.X | Coord.Y | e-mail pec | e-mail | n.persone età<10 anni | Via di accesso 2 |
| | Albergo | 679051.25507 5908 | 4524307.0409 2491 | - | - | - | - |
| Altro Gestione privata | B&B Dimora del Sole | per Turi; SS172; 2 | | Telefono | Nome e Cognome | n.persone presenti | Piani interrati/ seminterrati |
| | | | | 0804058615 | Massimo Faniuolo | - | - |
| | | | | Fax | Ruolo | n.disabili | Piani fuoriterra |
| | | | | - | - | - | - |
| | | | | e-mail | Telefono | n.persone età>70 anni | Via di accesso 1 |
| | - | - | - | - | | | |
| | Codice | Coord.X | Coord.Y | e-mail pec | e-mail | n.persone età<10 anni | Via di accesso 2 |
| | Albergo | 677730.74110 338 | 4525394.1244 0145 | - | - | - | - |
| Altro Gestione privata | B&B The Fafodd | Via Santa Lucia; 10 | | Telefono | Nome e Cognome | n.persone presenti | Piani interrati/ seminterrati |
| | | | | 3394399258 | Vincenzo Maggipinto | - | - |
| | | | | Fax | Ruolo | n.disabili | Piani fuoriterra |
| | | | | - | - | - | - |
| | | | | e-mail | Telefono | n.persone età>70 anni | Via di accesso 1 |
| | enzomaggipinto@gmail.com | - | - | - | | | |
| | Codice | Coord.X | Coord.Y | e-mail pec | e-mail | n.persone età<10 anni | Via di accesso 2 |
| | Albergo | 678829.37312 9239 | 4524225.0902 2607 | - | enzomaggipinto@gmail.com | - | - |
| Altro Gestione privata | A Casa di Mariella | s.c. Lama d'Inferno; 4 | | Telefono | Nome e Cognome | n.persone presenti | Piani interrati/ seminterrati |
| | | | | 3343627444 | Maria Laera | - | - |
| | | | | Fax | Ruolo | n.disabili | Piani fuoriterra |
| | | | | - | - | - | - |
| | | | | e-mail | Telefono | n.persone età>70 anni | Via di accesso 1 |
| | - | - | - | - | | | |
| | Codice | Coord.X | Coord.Y | e-mail pec | e-mail | n.persone età<10 anni | Via di accesso 2 |
| | Albergo | 681468.87131 9347 | 4524603.6337 2995 | - | - | - | - |



| | | | | | | | |
|---------------------------|----------------------|------------------------------------|----------------------|------------|------------------------|--------------------------|----------------------------------|
| Altro Gestione privata | B&B Rosej | Via Arrigo Boito; 18 | | Telefono | Nome e Cognome | n.persone presenti | Piani interrati/ seminterrati |
| | | | | 3349649582 | Rosa Laterza | - | - |
| | | | | Fax | Ruolo | n.disabili | Piani fuoriterza |
| | | | | - | - | - | - |
| | | | | e-mail | Telefono | n.persone età>70 anni | Via di accesso 1 |
| | - | - | - | - | | | |
| | Codice | Coord.X | Coord.Y | e-mail pec | e-mail | n.persone età<10 anni | Via di accesso 2 |
| | Albergo | 679768.57347 0929 | 4524041.8516 1952 | - | - | - | - |
| Altro Gestione privata | B&B Il BambÀ¹ | Via Sandro Pertini; 6N | | Telefono | Nome e Cognome | n.persone presenti | Piani interrati/ seminterrati |
| | | | | 3389922124 | Maria Gemma Masi | - | - |
| | | | | Fax | Ruolo | n.disabili | Piani fuoriterza |
| | | | | - | - | - | - |
| | | | | e-mail | Telefono | n.persone età>70 anni | Via di accesso 1 |
| | - | 0804055267 | - | - | | | |
| | Codice | Coord.X | Coord.Y | e-mail pec | e-mail | n.persone età<10 anni | Via di accesso 2 |
| | Albergo | 679805.13964 6515 | 4524342.6098 9346 | - | - | - | - |
| Altro Gestione privata | B&B Giardino Segreto | Via Armando Diaz; 8 | | Telefono | Nome e Cognome | n.persone presenti | Piani interrati/ seminterrati |
| | | | | 0804913943 | Maria Rosa Loliva | - | - |
| | | | | Fax | Ruolo | n.disabili | Piani fuoriterza |
| | | | | - | - | - | - |
| | | | | e-mail | Telefono | n.persone età>70 anni | Via di accesso 1 |
| | - | 0804913943 | - | - | | | |
| | Codice | Coord.X | Coord.Y | e-mail pec | e-mail | n.persone età<10 anni | Via di accesso 2 |
| | Albergo | 678526.99080 1014 | 4525029.5854 2787 | - | - | - | - |
| Altro Gestione privata | B&B Valle Verde | Via Fratelli Bandiera; 38 | | Telefono | Nome e Cognome | n.persone presenti | Piani interrati/ seminterrati |
| | | | | 0804913458 | Maria Carmela Mignozzi | - | - |
| | | | | Fax | Ruolo | n.disabili | Piani fuoriterza |
| | | | | - | - | - | - |
| | | | | e-mail | Telefono | n.persone età>70 anni | Via di accesso 1 |
| | - | 0804913458 | - | - | | | |
| | Codice | Coord.X | Coord.Y | e-mail pec | e-mail | n.persone età<10 anni | Via di accesso 2 |
| | Albergo | 678240.48240 4525 | 4524322.4615 8151 | - | - | - | - |
| Altro Gestione privata | B&B Agribiotrulli | Strada Comunale del Rosario; 58 | | Telefono | Nome e Cognome | n.persone presenti | Piani interrati/ seminterrati |
| | | | | 3206918541 | Angela Romanazzi | - | - |
| | | | | Fax | Ruolo | n.disabili | Piani fuoriterza |
| | | | | - | - | - | - |
| | | | | e-mail | Telefono | n.persone età>70 anni | Via di accesso 1 |
| | - | - | - | - | | | |
| | Codice | Coord.X | Coord.Y | e-mail pec | e-mail | n.persone età<10 anni | Via di accesso 2 |
| | Albergo | 678400.94059 787 | 4526930.0586 7097 | - | - | - | - |



| | | | | | | | |
|---------------------------|------------------------------|---|----------------------|------------|------------------------------|--------------------------|----------------------------------|
| Altro Gestione privata | B&B Masseria Montelli | Strada Comunale Montelli; 1 | | Telefono | Nome e Cognome | n.persone presenti | Piani interrati/ seminterrati |
| | | | | 3497512175 | Paolo Romanazzi | - | - |
| | | | | Fax | Ruolo | n.disabili | Piani fuoriterra |
| | | | | - | - | - | - |
| | | | | e-mail | Telefono | n.persone età>70 anni | Via di accesso 1 |
| | paoloromanazzi1979@libero.it | - | - | - | | | |
| | Codice | Coord.X | Coord.Y | e-mail pec | e-mail | n.persone età<10 anni | Via di accesso 2 |
| | Albergo | 669047.31761 8679 | 4523575.7789 7239 | - | paoloromanazzi1979@libero.it | - | - |
| Altro Gestione privata | B&B Una Perla Nel Verde | Strada Comunale Lama di Forchia; 17 | | Telefono | Nome e Cognome | n.persone presenti | Piani interrati/ seminterrati |
| | | | | 3457044212 | Elisabetta Sallustio | - | - |
| | | | | Fax | Ruolo | n.disabili | Piani fuoriterra |
| | | | | - | - | - | - |
| | | | | e-mail | Telefono | n.persone età>70 anni | Via di accesso 1 |
| | - | - | - | - | | | |
| | Codice | Coord.X | Coord.Y | e-mail pec | e-mail | n.persone età<10 anni | Via di accesso 2 |
| | Albergo | 674834.20821 6979 | 4524859.4771 8108 | - | - | - | - |
| Altro Gestione privata | B&B Casa Nostra | Strada Comunale le Forche; 18 | | Telefono | Nome e Cognome | n.persone presenti | Piani interrati/ seminterrati |
| | | | | 0804053729 | Damiano Giovanni Zaccaria | - | - |
| | | | | Fax | Ruolo | n.disabili | Piani fuoriterra |
| | | | | - | - | - | - |
| | | | | e-mail | Telefono | n.persone età>70 anni | Via di accesso 1 |
| | - | 0804053729 | - | - | | | |
| | Codice | Coord.X | Coord.Y | e-mail pec | e-mail | n.persone età<10 anni | Via di accesso 2 |
| | Albergo | 678701.93942 6686 | 4523475.1264 8262 | - | - | - | - |
| Altro Gestione privata | Masseria Barsentum | Strada Provinciale Noci-Barsento Km 4.500 | | Telefono | Nome e Cognome | n.persone presenti | Piani interrati/ seminterrati |
| | | | | 0804973235 | Leonardo Simone | - | - |
| | | | | Fax | Ruolo | n.disabili | Piani fuoriterra |
| | | | | - | - | - | - |
| | | | | e-mail | Telefono | n.persone età>70 anni | Via di accesso 1 |
| | - | 0804973235 | - | - | | | |
| | Codice | Coord.X | Coord.Y | e-mail pec | e-mail | n.persone età<10 anni | Via di accesso 2 |
| | Albergo | 684352.93402 0167 | 4519983.5567 3617 | - | - | - | - |
| Altro Gestione privata | B&B Accogliente Dimora | Via Santo Stefano; 44 | | Telefono | Nome e Cognome | n.persone presenti | Piani interrati/ seminterrati |
| | | | | 3421537324 | Giuseppe Carlo Campanella | - | - |
| | | | | Fax | Ruolo | n.disabili | Piani fuoriterra |
| | | | | - | - | - | - |
| | | | | e-mail | Telefono | n.persone età>70 anni | Via di accesso 1 |
| | - | - | - | - | | | |
| | Codice | Coord.X | Coord.Y | e-mail pec | e-mail | n.persone età<10 anni | Via di accesso 2 |
| | Albergo | 679025.25298 6963 | 4524091.8507 6452 | - | - | - | - |



| | | | | | | | |
|---------------------------|-----------------------------------|-----------------------------------|----------------------|------------|---------------------|--------------------------|----------------------------------|
| Altro Gestione privata | Trulli Terra Magica | Strada Comunale S. Cataldo; 12 | | Telefono | Nome e Cognome | n.persone presenti | Piani interrati/ seminterrati |
| | | | | 3381678131 | Micaela Frallonardo | - | - |
| | | | | Fax | Ruolo | n.disabili | Piani fuoriterra |
| | | | | - | - | - | - |
| | | | | e-mail | Telefono | n.persone età>70 anni | Via di accesso 1 |
| | - | - | - | - | | | |
| | Codice | Coord.X | Coord.Y | e-mail pec | e-mail | n.persone età<10 anni | Via di accesso 2 |
| | Albergo | 678842.12045 9936 | 4522685.4130 7825 | - | - | - | - |
| Altro Gestione privata | Masseria della Croce | Via Alberobello; 13 | | Telefono | Nome e Cognome | n.persone presenti | Piani interrati/ seminterrati |
| | | | | 3711326833 | Antonella Dalena | - | - |
| | | | | Fax | Ruolo | n.disabili | Piani fuoriterra |
| | | | | - | - | - | - |
| | | | | e-mail | Telefono | n.persone età>70 anni | Via di accesso 1 |
| | - | - | - | - | | | |
| | Codice | Coord.X | Coord.Y | e-mail pec | e-mail | n.persone età<10 anni | Via di accesso 2 |
| | Albergo | 683205.08866 3059 | 4527516.7979 7902 | - | - | - | - |
| Altro Gestione privata | A Casetta | Via Armando Diaz; 44 | | Telefono | Nome e Cognome | n.persone presenti | Piani interrati/ seminterrati |
| | | | | 3483319881 | -- | - | - |
| | | | | Fax | Ruolo | n.disabili | Piani fuoriterra |
| | | | | - | - | - | - |
| | | | | e-mail | Telefono | n.persone età>70 anni | Via di accesso 1 |
| | a.casetta.putignano @gmail.com | - | - | - | | | |
| | Codice | Coord.X | Coord.Y | e-mail pec | e-mail | n.persone età<10 anni | Via di accesso 2 |
| | Albergo | 678371.55532 6535 | 4525011.7982 7212 | - | - | - | - |
| Altro Gestione privata | B&B La Russa | Strada Comunale La Russa; 24 | | Telefono | Nome e Cognome | n.persone presenti | Piani interrati/ seminterrati |
| | | | | - | -- | - | - |
| | | | | Fax | Ruolo | n.disabili | Piani fuoriterra |
| | | | | - | - | - | - |
| | | | | e-mail | Telefono | n.persone età>70 anni | Via di accesso 1 |
| | b.blarussa@libero.it | - | - | - | | | |
| | Codice | Coord.X | Coord.Y | e-mail pec | e-mail | n.persone età<10 anni | Via di accesso 2 |
| | Albergo | 678227.42671 1274 | 4520747.3432 56 | - | - | - | - |
| Altro Gestione privata | B&B Domus Rustica | SC Lama di Forchia; 50 | | Telefono | Nome e Cognome | n.persone presenti | Piani interrati/ seminterrati |
| | | | | 0804053949 | -- | - | - |
| | | | | Fax | Ruolo | n.disabili | Piani fuoriterra |
| | | | | - | - | - | - |
| | | | | e-mail | Telefono | n.persone età>70 anni | Via di accesso 1 |
| | domusrusticab- b@libero.it | - | - | - | | | |
| | Codice | Coord.X | Coord.Y | e-mail pec | e-mail | n.persone età<10 anni | Via di accesso 2 |
| | Albergo | 674742.67611 5748 | 4524177.5183 1066 | - | - | - | - |



| | | | | | | | | |
|---------------------------|--------------------------------|------------------------------------|----------------------|-----------------------------------|------------|--------------------------|--------------------------|----------------------------------|
| Altro Gestione privata | B&B EnjoyTrulli Countryside | Strada Lamendola I; 8 | | Comunale | Telefono | Nome e Cognome | n.persone presenti | Piani interrati/ seminterrati |
| | | | | | 3274450778 | -- | - | - |
| | | | | | Fax | Ruolo | n.disabili | Piani fuoriterra |
| | | | | | - | - | - | - |
| | | | | | e-mail | Telefono | n.persone età>70 anni | Via di accesso 1 |
| | | enjoytrulli@outlook.c om | - | - | - | | | |
| | Codice | Coord.X | Coord.Y | e-mail pec | e-mail | n.persone età<10 anni | Via di accesso 2 | |
| | Albergo | 682575.71242 4163 | 4520179.4970 8606 | sallesio.pasquale@ar ubapec.it | - | - | - | |
| Altro Gestione privata | B&B Home 5 | Corso Vittorio Emanuele; 64 | | Comunale | Telefono | Nome e Cognome | n.persone presenti | Piani interrati/ seminterrati |
| | | | | | 3405480641 | -- | - | - |
| | | | | | Fax | Ruolo | n.disabili | Piani fuoriterra |
| | | | | | - | - | - | - |
| | | | | | e-mail | Telefono | n.persone età>70 anni | Via di accesso 1 |
| | | info@homecinque.co m | - | - | - | | | |
| | Codice | Coord.X | Coord.Y | e-mail pec | e-mail | n.persone età<10 anni | Via di accesso 2 | |
| | Albergo | 679020.85385 7883 | 4524165.9503 0924 | home5srl@pec.it | - | - | - | |
| Altro Gestione privata | B&B Iconica | Via Serio; 20 | | Comunale | Telefono | Nome e Cognome | n.persone presenti | Piani interrati/ seminterrati |
| | | | | | 3927265336 | -- | - | - |
| | | | | | Fax | Ruolo | n.disabili | Piani fuoriterra |
| | | | | | - | - | - | - |
| | | | | | e-mail | Telefono | n.persone età>70 anni | Via di accesso 1 |
| | | giacomo.cassone@hot mail.it | - | - | - | | | |
| | Codice | Coord.X | Coord.Y | e-mail pec | e-mail | n.persone età<10 anni | Via di accesso 2 | |
| | Albergo | 679065.46047 8512 | 4524099.1931 0421 | giacomocassone@pec. it | - | - | - | |
| Altro Gestione privata | Il Rifugio Del Principe | Via Marascelli; 9 | | Comunale | Telefono | Nome e Cognome | n.persone presenti | Piani interrati/ seminterrati |
| | | | | | 3922077119 | -- | - | - |
| | | | | | Fax | Ruolo | n.disabili | Piani fuoriterra |
| | | | | | - | - | - | - |
| | | | | | e-mail | Telefono | n.persone età>70 anni | Via di accesso 1 |
| | | casavacanzeilrifugio@l ibero.it | - | - | - | | | |
| | Codice | Coord.X | Coord.Y | e-mail pec | e-mail | n.persone età<10 anni | Via di accesso 2 | |
| | Albergo | 679048.08603 3712 | 4524279.1302 6496 | - | - | - | - | |
| Altro Gestione privata | Ulivi Bianchi - Luxury Home | Via Estramurale a Levante; 28 | | Comunale | Telefono | Nome e Cognome | n.persone presenti | Piani interrati/ seminterrati |
| | | | | | 3337030168 | -- | - | - |
| | | | | | Fax | Ruolo | n.disabili | Piani fuoriterra |
| | | | | | - | - | - | - |
| | | | | | e-mail | Telefono | n.persone età>70 anni | Via di accesso 1 |
| | | info@ulivibianchi.com | - | - | - | | | |
| | Codice | Coord.X | Coord.Y | e-mail pec | e-mail | n.persone età<10 anni | Via di accesso 2 | |
| | Albergo | 679164.84610 8207 | 4524175.8675 0538 | - | - | - | - | |



| | | | | | | | |
|---------------------------|------------------------------|----------------------------------|----------------------|------------|----------------|--------------------------|----------------------------------|
| Altro Gestione privata | B&B La Campanella | Corso Vittorio Emanuele; 41 | | Telefono | Nome e Cognome | n.persone presenti | Piani interrati/ seminterrati |
| | | | | 3339687835 | -- | - | - |
| | | | | Fax | Ruolo | n.disabili | Piani fuoriterza |
| | | | | - | - | - | - |
| | | | | e-mail | Telefono | n.persone età>70 anni | Via di accesso 1 |
| | - | - | - | - | | | |
| | Codice | Coord.X | Coord.Y | e-mail pec | e-mail | n.persone età<10 anni | Via di accesso 2 |
| | Albergo | 678995.29959 5497 | 4524174.7964 3035 | - | - | - | - |
| Altro Gestione privata | Casa Cairoli | Via Cairoli; 74 | | Telefono | Nome e Cognome | n.persone presenti | Piani interrati/ seminterrati |
| | | | | 0368568594 | -- | - | - |
| | | | | Fax | Ruolo | n.disabili | Piani fuoriterza |
| | | | | - | - | - | - |
| | | | | e-mail | Telefono | n.persone età>70 anni | Via di accesso 1 |
| | - | - | - | - | | | |
| | Codice | Coord.X | Coord.Y | e-mail pec | e-mail | n.persone età<10 anni | Via di accesso 2 |
| | Albergo | 678784.60610 98 | 4524443.3498 2193 | - | - | - | - |
| Altro Gestione privata | B&B Domus Bianca | Vico Il S. Lucia; 15 | | Telefono | Nome e Cognome | n.persone presenti | Piani interrati/ seminterrati |
| | | | | 3496177560 | -- | - | - |
| | | | | Fax | Ruolo | n.disabili | Piani fuoriterza |
| | | | | - | - | - | - |
| | | | | e-mail | Telefono | n.persone età>70 anni | Via di accesso 1 |
| | - | - | - | - | | | |
| | Codice | Coord.X | Coord.Y | e-mail pec | e-mail | n.persone età<10 anni | Via di accesso 2 |
| | Albergo | 678839.90140 5062 | 4524248.1082 9455 | - | - | - | - |
| Altro Gestione privata | B&B Il Cappello Di Paglia | Via Pietro Nardone; 12 | | Telefono | Nome e Cognome | n.persone presenti | Piani interrati/ seminterrati |
| | | | | 3926553187 | -- | - | - |
| | | | | Fax | Ruolo | n.disabili | Piani fuoriterza |
| | | | | - | - | - | - |
| | | | | e-mail | Telefono | n.persone età>70 anni | Via di accesso 1 |
| | - | - | - | - | | | |
| | Codice | Coord.X | Coord.Y | e-mail pec | e-mail | n.persone età<10 anni | Via di accesso 2 |
| | Albergo | 678876.79315 0793 | 4524616.2428 7437 | - | - | - | - |
| Altro Gestione privata | Trulli Arcobaleno | Strada Comunale Pozzo Martino | | Telefono | Nome e Cognome | n.persone presenti | Piani interrati/ seminterrati |
| | | | | - | -- | - | - |
| | | | | Fax | Ruolo | n.disabili | Piani fuoriterza |
| | | | | - | - | - | - |
| | | | | e-mail | Telefono | n.persone età>70 anni | Via di accesso 1 |
| | - | - | - | - | | | |
| | Codice | Coord.X | Coord.Y | e-mail pec | e-mail | n.persone età<10 anni | Via di accesso 2 |
| | Albergo | 680380.49173 327 | 4526479.5026 5499 | - | - | - | - |



| | | | | | | | |
|---------------------------|-----------------------------|-----------------------------------|----------------------|------------|----------------|--------------------------|----------------------------------|
| Altro Gestione privata | Trullo Felicit  | Strada Comunale Colavecchio; 10 | | Telefono | Nome e Cognome | n.persone presenti | Piani interrati/ seminterrati |
| | | | | - | -- | - | - |
| | | | | Fax | Ruolo | n.disabili | Piani fuoriterra |
| | | | | - | - | - | - |
| | | | | e-mail | Telefono | n.persone et >70 anni | Via di accesso 1 |
| | - | - | - | - | | | |
| | Codice | Coord.X | Coord.Y | e-mail pec | e-mail | n.persone et <10 anni | Via di accesso 2 |
| | Albergo | 680338.50709 8722 | 4521475.2121 3977 | - | - | - | - |
| Altro Gestione privata | Tenuta Mastricale | Strada Comunale Mastricale; 30 | | Telefono | Nome e Cognome | n.persone presenti | Piani interrati/ seminterrati |
| | | | | 3397581766 | -- | - | - |
| | | | | Fax | Ruolo | n.disabili | Piani fuoriterra |
| | | | | - | - | - | - |
| | | | | e-mail | Telefono | n.persone et >70 anni | Via di accesso 1 |
| | - | - | - | - | | | |
| | Codice | Coord.X | Coord.Y | e-mail pec | e-mail | n.persone et <10 anni | Via di accesso 2 |
| | Albergo | 676022.12902 3555 | 4522190.8129 6865 | - | - | - | - |
| Altro Gestione privata | Trulli Parco Grande | Strada Comunale Interno Grande; 9 | | Telefono | Nome e Cognome | n.persone presenti | Piani interrati/ seminterrati |
| | | | | 3393431861 | -- | - | - |
| | | | | Fax | Ruolo | n.disabili | Piani fuoriterra |
| | | | | - | - | - | - |
| | | | | e-mail | Telefono | n.persone et >70 anni | Via di accesso 1 |
| | - | - | - | - | | | |
| | Codice | Coord.X | Coord.Y | e-mail pec | e-mail | n.persone et <10 anni | Via di accesso 2 |
| | Albergo | 678824.89134 1591 | 4521004.0542 4297 | - | - | - | - |
| Altro Gestione privata | Trullo Monte Laureto | Strada Comunale Pizzitelli; 1 | | Telefono | Nome e Cognome | n.persone presenti | Piani interrati/ seminterrati |
| | | | | 3338041939 | -- | - | - |
| | | | | Fax | Ruolo | n.disabili | Piani fuoriterra |
| | | | | - | - | - | - |
| | | | | e-mail | Telefono | n.persone et >70 anni | Via di accesso 1 |
| | - | - | - | - | | | |
| | Codice | Coord.X | Coord.Y | e-mail pec | e-mail | n.persone et <10 anni | Via di accesso 2 |
| | Albergo | 677667.82899 3491 | 4521775.7315 3833 | - | - | - | - |
| Altro Gestione privata | Trullo Daiana | Strada Comunale Sovero; 17 | | Telefono | Nome e Cognome | n.persone presenti | Piani interrati/ seminterrati |
| | | | | 0898426126 | -- | - | - |
| | | | | Fax | Ruolo | n.disabili | Piani fuoriterra |
| | | | | - | - | - | - |
| | | | | e-mail | Telefono | n.persone et >70 anni | Via di accesso 1 |
| | info@affittovacanze. com | - | - | - | | | |
| | Codice | Coord.X | Coord.Y | e-mail pec | e-mail | n.persone et <10 anni | Via di accesso 2 |
| | Albergo | 682388.62175 8275 | 4522099.8992 3589 | - | - | - | - |



| | | | | | | | |
|--|--|------------------------------------|----------------------|----------------------------------|----------------|--------------------------|----------------------------------|
| Altro Gestione privata | La Casetta di Isotta | Via Forno Santo Stefano; 54 | | Telefono | Nome e Cognome | n.persone presenti | Piani interrati/ seminterrati |
| | | | | 3933819935 | -- | - | - |
| | | | | Fax | Ruolo | n.disabili | Piani fuoriterra |
| | | | | - | - | - | - |
| | | | | e-mail | Telefono | n.persone età>70 anni | Via di accesso 1 |
| | - | - | - | - | | | |
| | Codice | Coord.X | Coord.Y | e-mail pec | e-mail | n.persone età<10 anni | Via di accesso 2 |
| | Albergo | 679079.80693 5436 | 4524132.6720 5111 | - | - | - | - |
| Altro Gestione privata | Agriturismo Barsentello | Strada Comunale Chiancarosa; 73 | | Telefono | Nome e Cognome | n.persone presenti | Piani interrati/ seminterrati |
| | | | | 3338706931 | -- | - | - |
| | | | | Fax | Ruolo | n.disabili | Piani fuoriterra |
| | | | | - | - | - | - |
| | | | | e-mail | Telefono | n.persone età>70 anni | Via di accesso 1 |
| | tiziana.pugliese.75@ gmail.com | - | - | - | | | |
| | Codice | Coord.X | Coord.Y | e-mail pec | e-mail | n.persone età<10 anni | Via di accesso 2 |
| | Agriturismo | 683560.79678 1126 | 4519755.9110 2996 | pugliesetiziana@pec.i t | - | - | - |
| Altro Gestione privata | LAIF Casa per la Vita | Via Pietro Mascagni | | Telefono | Nome e Cognome | n.persone presenti | Piani interrati/ seminterrati |
| | | | | 0804055684 | Maria Camposeo | - | - |
| | | | | Fax | Ruolo | n.disabili | Piani fuoriterra |
| | | | | - | - | - | - |
| | | | | e-mail | Telefono | n.persone età>70 anni | Via di accesso 1 |
| | - | - | - | - | | | |
| | Codice | Coord.X | Coord.Y | e-mail pec | e-mail | n.persone età<10 anni | Via di accesso 2 |
| | Casa Famiglia | 679741.02561 3966 | 4524021.0088 4054 | - | - | - | - |
| Sede di associazioni di volontariato Gestione privata | Associazione Federazione Pugliese Donatori Volontari Sangue | Corso Vittorio Emanuele; 53 | | Telefono | Nome e Cognome | n.persone presenti | Piani interrati/ seminterrati |
| | | | | 0804054474 | -- | - | - |
| | | | | Fax | Ruolo | n.disabili | Piani fuoriterra |
| | | | | 0802221344 | - | - | - |
| | | | | e-mail | Telefono | n.persone età>70 anni | Via di accesso 1 |
| | fidas_fpds@yahoo.it | - | - | - | | | |
| | Codice | Coord.X | Coord.Y | e-mail pec | e-mail | n.persone età<10 anni | Via di accesso 2 |
| | Organizzazione di Volontariato | 679021.43082 3948 | 4524174.8104 0473 | fidas_fpds@pec.it | - | - | - |
| Sede di associazioni di volontariato Gestione privata | Avis Comunale 'A.G.A.Do.S.' Putignano | Via Giuseppe Mazzini; 34 | | Telefono | Nome e Cognome | n.persone presenti | Piani interrati/ seminterrati |
| | | | | 3209589180 | -- | - | - |
| | | | | Fax | Ruolo | n.disabili | Piani fuoriterra |
| | | | | - | - | - | - |
| | | | | e-mail | Telefono | n.persone età>70 anni | Via di accesso 1 |
| | putignano.comunale@a vis.it | - | - | - | | | |
| | Codice | Coord.X | Coord.Y | e-mail pec | e-mail | n.persone età<10 anni | Via di accesso 2 |
| | Organizzazione di Volontariato | 678818.03109 0139 | 4524389.7326 5767 | aviscomunaleputigna no@pec.it | - | - | - |



| | | | | | | |
|---|--|------------------------------------|------------------------------|----------------------|-----------------------|------------------------------|
| Sede di associazioni volontariato di Gestione privata | Prot.Civile 'Overland Ovunque' | Piazza Berlinguer (ex foro boario) | Telefono | Nome e Cognome | n.persone presenti | Piani interrati/seminterrati |
| | | | 3270099368 | -- | - | - |
| | | | Fax | Ruolo | n.disabili | Piani fuoriterra |
| | | | - | - | - | - |
| | | | e-mail | Telefono | n.persone età>70 anni | Via di accesso 1 |
| | segreteria@overlandovunque.it | - | - | - | | |
| | Codice | Coord.X | Coord.Y | e-mail pec | e-mail | n.persone età<10 anni |
| Organizzazione di Volontariato | 678747.330823758 | 4524086.1292681 | overlandovunque@pec.media.it | - | - | - |
| Sede di associazioni volontariato di Gestione privata | Protezione Civile RANGERS | Strada Comunale S. Nicola; 2/b | Telefono | Nome e Cognome | n.persone presenti | Piani interrati/seminterrati |
| | | | 3339895649 | -- | - | - |
| | | | Fax | Ruolo | n.disabili | Piani fuoriterra |
| | | | - | - | - | - |
| | | | e-mail | Telefono | n.persone età>70 anni | Via di accesso 1 |
| | rangersputignano@libero.it | - | - | - | | |
| | Codice | Coord.X | Coord.Y | e-mail pec | e-mail | n.persone età<10 anni |
| Organizzazione di Volontariato | 677593.498648247 | 4524489.07513556 | associazionerangers@pec.it | - | - | - |
| Sede di associazioni volontariato di Gestione privata | O.P.E.R. Operatori Putignanesi Emergenza Radio | Piazza Falcone Borsellino | Telefono | Nome e Cognome | n.persone presenti | Piani interrati/seminterrati |
| | | | 3270879022 | Giovanni Notarnicola | - | - |
| | | | Fax | Ruolo | n.disabili | Piani fuoriterra |
| | | | - | - | - | - |
| | | | e-mail | Telefono | n.persone età>70 anni | Via di accesso 1 |
| | - | - | - | - | | |
| | Codice | Coord.X | Coord.Y | e-mail pec | e-mail | n.persone età<10 anni |
| Organizzazione di Volontariato | 678995.459287898 | 4524191.53461413 | - | - | - | - |
| Sede di associazioni volontariato di Gestione privata | Associazione Auxesia Onlus | Via Keren; 16 | Telefono | Nome e Cognome | n.persone presenti | Piani interrati/seminterrati |
| | | | 3292957915 | -- | - | - |
| | | | Fax | Ruolo | n.disabili | Piani fuoriterra |
| | | | - | - | - | - |
| | | | e-mail | Telefono | n.persone età>70 anni | Via di accesso 1 |
| | auxesia.onlus@libero.it | - | - | - | | |
| | Codice | Coord.X | Coord.Y | e-mail pec | e-mail | n.persone età<10 anni |
| Associazione | 678580.539007957 | 4524714.48128433 | - | - | - | - |
| Sede di associazioni volontariato di Gestione privata | A Modo Loro Soc.Coop.Sociale | Via Vincenzo Laterza; 1 | Telefono | Nome e Cognome | n.persone presenti | Piani interrati/seminterrati |
| | | | 3453099065 | -- | - | - |
| | | | Fax | Ruolo | n.disabili | Piani fuoriterra |
| | | | - | - | - | - |
| | | | e-mail | Telefono | n.persone età>70 anni | Via di accesso 1 |
| | amodoloro@gmail.com | - | - | - | | |
| | Codice | Coord.X | Coord.Y | e-mail pec | e-mail | n.persone età<10 anni |
| Associazione | 679224.453786405 | 4524097.02310061 | amodoloro@pec.it | - | - | - |



| | | | | | | | |
|---|--|--|----------------------|---------------------------------|------------------|--------------------------|----------------------------------|
| Sede di associazioni volontariato di Gestione privata | Associazione | - | | Telefono | Nome e Cognome | n.persone presenti | Piani interrati/ seminterrati |
| | | | | - | -- | - | - |
| | | | | Fax | Ruolo | n.disabili | Piani fuoriterza |
| | | | | - | - | - | - |
| | | | | e-mail | Telefono | n.persone età>70 anni | Via di accesso 1 |
| | | | | - | - | - | - |
| | Codice | Coord.X | Coord.Y | e-mail pec | e-mail | n.persone età<10 anni | Via di accesso 2 |
| | Associazione | 678568.67609 5071 | 4524667.1499 987 | - | - | - | - |
| Sede di associazioni volontariato di Gestione privata | Cooperativa sociale Volti Rivolti | Via Giuseppe Pinto; 12 | | Telefono | Nome e Cognome | n.persone presenti | Piani interrati/ seminterrati |
| | | | | 3273052306 | -- | - | - |
| | | | | Fax | Ruolo | n.disabili | Piani fuoriterza |
| | | | | - | - | - | - |
| | | | | e-mail | Telefono | n.persone età>70 anni | Via di accesso 1 |
| | | | | giusytroilo@libero.it | - | - | - |
| | Codice | Coord.X | Coord.Y | e-mail pec | e-mail | n.persone età<10 anni | Via di accesso 2 |
| | Associazione | 678568.67609 5071 | 4524667.1499 987 | - | - | - | - |
| Sede di associazioni volontariato di Gestione privata | Associazione Donatori Volontari Sanguie Sud Est Barese OdV - Sezione di Putignano | Via Camillo Benso Conte di Cavour; 9/11 | | Telefono | Nome e Cognome | n.persone presenti | Piani interrati/ seminterrati |
| | | | | 0807951026 | Domenico Santoro | - | - |
| | | | | Fax | Ruolo | n.disabili | Piani fuoriterza |
| | | | | - | - | - | - |
| | | | | e-mail | Telefono | n.persone età>70 anni | Via di accesso 1 |
| | | | | - | - | - | - |
| | Codice | Coord.X | Coord.Y | e-mail pec | e-mail | n.persone età<10 anni | Via di accesso 2 |
| | Associazione | 678799.21470 4491 | 4524400.6580 166 | - | - | - | - |
| Sede di associazioni volontariato di Gestione privata | Associazione Nazionale Carabinierià €"Putignano | Corso Umberto I | | Telefono | Nome e Cognome | n.persone presenti | Piani interrati/ seminterrati |
| | | | | 3339800525 | -- | - | - |
| | | | | Fax | Ruolo | n.disabili | Piani fuoriterza |
| | | | | - | - | - | - |
| | | | | e-mail | Telefono | n.persone età>70 anni | Via di accesso 1 |
| | | | | anc.sez.putignano@g mail.com | - | - | - |
| | Codice | Coord.X | Coord.Y | e-mail pec | e-mail | n.persone età<10 anni | Via di accesso 2 |
| | Associazione | 678765.22158 8801 | 4524253.5674 6864 | - | - | - | - |



Infrastrutture Sensibili

| TIPOLOGIA DI INFRASTRUTTURA | DENOMINAZIONE | LOCALIZZAZIONE | | CONTATTI ENTE GESTORE | REFERENTE 1 | REFERENTE 2 | EDIFICIO |
|--|----------------|----------------|---------|-----------------------|----------------|----------------|----------------------------------|
| Ferrovia Gestione privata | Ferrovia | - | | Telefono | Nome e Cognome | Nome e Cognome | Piani interrati/ seminterrati |
| | | | | - | -- | -- | - |
| | | | | Fax | Ruolo | Ruolo | Piani fuoriterra |
| | | | | - | - | - | - |
| | | | | e-mail | Telefono | Telefono | Via di accesso 1 |
| | | | | - | - | - | - |
| | Codice | Coord.X | Coord.Y | e-mail pec | e-mail | e-mail | Via di accesso 2 |
| | 16072036IR001 | - | - | - | - | - | - |
| Strada Provinciale Gestione privata | SP237 | - | | Telefono | Nome e Cognome | Nome e Cognome | Piani interrati/ seminterrati |
| | | | | - | -- | -- | - |
| | | | | Fax | Ruolo | Ruolo | Piani fuoriterra |
| | | | | - | - | - | - |
| | | | | e-mail | Telefono | Telefono | Via di accesso 1 |
| | | | | - | - | - | - |
| | Codice | Coord.X | Coord.Y | e-mail pec | e-mail | e-mail | Via di accesso 2 |
| | 16072036IR008 | - | - | - | - | - | - |
| Rete elettrica Gestione privata | Rete Elettrica | - | | Telefono | Nome e Cognome | Nome e Cognome | Piani interrati/ seminterrati |
| | | | | - | -- | -- | - |
| | | | | Fax | Ruolo | Ruolo | Piani fuoriterra |
| | | | | - | - | - | - |
| | | | | e-mail | Telefono | Telefono | Via di accesso 1 |
| | | | | - | - | - | - |
| | Codice | Coord.X | Coord.Y | e-mail pec | e-mail | e-mail | Via di accesso 2 |
| | 16072036IR002 | - | - | - | - | - | - |
| Strada Statale Gestione privata | SS172 | - | | Telefono | Nome e Cognome | Nome e Cognome | Piani interrati/ seminterrati |
| | | | | - | -- | -- | - |
| | | | | Fax | Ruolo | Ruolo | Piani fuoriterra |
| | | | | - | - | - | - |
| | | | | e-mail | Telefono | Telefono | Via di accesso 1 |
| | | | | - | - | - | - |
| | Codice | Coord.X | Coord.Y | e-mail pec | e-mail | e-mail | Via di accesso 2 |
| | 16072036IR003 | - | - | - | - | - | - |
| Strada Provinciale Gestione privata | SP01 | - | | Telefono | Nome e Cognome | Nome e Cognome | Piani interrati/ seminterrati |
| | | | | - | -- | -- | - |
| | | | | Fax | Ruolo | Ruolo | Piani fuoriterra |
| | | | | - | - | - | - |
| | | | | e-mail | Telefono | Telefono | Via di accesso 1 |
| | | | | - | - | - | - |
| | Codice | Coord.X | Coord.Y | e-mail pec | e-mail | e-mail | Via di accesso 2 |
| | 16072036IR004 | - | - | - | - | - | - |



| | | | | | | | |
|--|-----------|---------------------------------|---|----------|----------------|----------------|----------------------------------|
| Strada Provinciale Gestione privata | SP106 | - | | Telefono | Nome e Cognome | Nome e Cognome | Piani interrati/ seminterrati |
| | | | | - | -- | -- | - |
| | | | | Fax | Ruolo | Ruolo | Piani fuoriterza |
| | | | | - | - | - | - |
| | | | | e-mail | Telefono | Telefono | Via di accesso 1 |
| | | | | - | - | - | - |
| | | | | Codice | Coord.X | Coord.Y | e-mail pec |
| 16072036IR005 | - | - | - | - | - | - | |
| Strada Provinciale Gestione privata | SP139 | - | | Telefono | Nome e Cognome | Nome e Cognome | Piani interrati/ seminterrati |
| | | | | - | -- | -- | - |
| | | | | Fax | Ruolo | Ruolo | Piani fuoriterza |
| | | | | - | - | - | - |
| | | | | e-mail | Telefono | Telefono | Via di accesso 1 |
| | | | | - | - | - | - |
| | | | | Codice | Coord.X | Coord.Y | e-mail pec |
| 16072036IR006 | - | - | - | - | - | - | |
| Strada Provinciale Gestione privata | SP139 | - | | Telefono | Nome e Cognome | Nome e Cognome | Piani interrati/ seminterrati |
| | | | | - | -- | -- | - |
| | | | | Fax | Ruolo | Ruolo | Piani fuoriterza |
| | | | | - | - | - | - |
| | | | | e-mail | Telefono | Telefono | Via di accesso 1 |
| | | | | - | - | - | - |
| | | | | Codice | Coord.X | Coord.Y | e-mail pec |
| 16072036IR007 | - | - | - | - | - | - | |
| Strada Provinciale Gestione privata | SP58 | - | | Telefono | Nome e Cognome | Nome e Cognome | Piani interrati/ seminterrati |
| | | | | - | -- | -- | - |
| | | | | Fax | Ruolo | Ruolo | Piani fuoriterza |
| | | | | - | - | - | - |
| | | | | e-mail | Telefono | Telefono | Via di accesso 1 |
| | | | | - | - | - | - |
| | | | | Codice | Coord.X | Coord.Y | e-mail pec |
| 16072036IR009 | - | - | - | - | - | - | |
| Discariche Gestione privata | Antinonia | via Cesare Contegiacomo, 7/9 | | Telefono | Nome e Cognome | Nome e Cognome | Piani interrati/ seminterrati |
| | | | | - | -- | -- | - |
| | | | | Fax | Ruolo | Ruolo | Piani fuoriterza |
| | | | | - | - | - | - |
| | | | | e-mail | Telefono | Telefono | Via di accesso 1 |
| | | | | - | - | - | - |
| | | | | Codice | Coord.X | Coord.Y | e-mail pec |
| 16072036IR010 | - | - | - | - | - | - | |



| Discariche Gestione privata | Centro Comunale Raccolta Rifiuti | via Martiri delle Foibe | | Telefono | Nome e Cognome | Nome e Cognome | Piani interrati/ seminterrati |
|--------------------------------|-------------------------------------|-------------------------|------------|----------|----------------|------------------|----------------------------------|
| | | | | - | -- | -- | - |
| | | | | Fax | Ruolo | Ruolo | Piani fuoriterra |
| | | | | - | - | - | - |
| | | | | e-mail | Telefono | Telefono | Via di accesso 1 |
| | | | | - | - | - | - |
| Codice | Coord.X | Coord.Y | e-mail pec | e-mail | e-mail | Via di accesso 2 | |
| 16072036IR011 | - | - | - | - | - | - | |



Elementi di pregio

| TIPOLOGIA DI ELEMENTO | DENOMINAZIONE | CARATTERI DI PREGIO | LOCALIZZAZIONE | | CONTATTI ENTE GESTORE | REFERENTE | DESCRIZIONE |
|------------------------|---|----------------------|-----------------------|------------------|-----------------------|----------------|-------------|
| - Gestione pubblica | Museo Civico "Principe Guglielmo Romanazzi Carducci di Santo Mauro" | - | P.zza Plebiscito, 16 | | Telefono | Nome e Cognome | - |
| | | | | | - | -- | |
| | | | | | Fax | Ruolo | |
| | - | | - | - | - | | |
| | e-mail | | Telefono | Via di accesso 1 | | | |
| | - | | - | - | | | |
| Codice | Coord.X | Coord.Y | e-mail pec | e-mail | Via di accesso 2 | | |
| 16072036EP001 | - | - | - | - | - | | |
| - Gestione pubblica | Museo Civico Principe Guglielmo Romanazzi Carducci di Santo Mauro | - | Piazza Plebiscito; 16 | | Telefono | Nome e Cognome | - |
| | | | | | - | -- | |
| | | | | | Fax | Ruolo | |
| | - | | - | - | - | | |
| | e-mail | | Telefono | Via di accesso 1 | | | |
| | - | | - | - | | | |
| Codice | Coord.X | Coord.Y | e-mail pec | e-mail | Via di accesso 2 | | |
| Museo | 678944.90211 5843 | 4524195.8304 4771 | - | - | - | | |



Eventi Storici Rilevanti

| | |
|---|---|
| Rischio | Meteorologico |
| Tipologia di Evento | Tipo a |
| Descrizione | Allagamento Viale Cristoforo Colombo intersezione con SC Elce |
| Data | 07/12/2021 |
| Danni | Viabilità bloccata |
| Attività di prevenzione strutturale | - |
| Attività di prevenzione non strutturale | - |



Rischio Idrogeologico

PAI1

PAI- Livello AP, Descrizione Inondazione





Rischio Idrogeologico

PAI2

Pericolosità idraulica BP





Rischio Idrogeologico

PAI 3

Pericolosità idraulica MP





Punti critici rischio Idro-Geologico

SCHEDA PUNTO CRITICO RISCHIO IDRO-GEOLOGICO

| ANAGRAFICA PUNTO CRITICO | |
|--------------------------|---------------------|
| CODICE ISTAT COMUNE | 16072036 |
| CODICE SCHEDA | 16072036PC001 |
| LOCALITÀ | via Michele Mummolo |

| INFORMAZIONI IDROGRAFIA DEL PUNTO CRITICO | | | | |
|---|-----------------|------|-----------------|------|
| TIPOLOGIA PUNTO CRITICO | Area allagabile | | | |
| BACINO IDROGRAFICO | CORSO D'ACQUA | | FORME CARSICHE | |
| Lama S. Giorgio | TIPOLOGIA | NOME | TIPOLOGIA | NOME |
| BACINO SECONDARIO | LAMA | - | DOLINE | - |
| - | GRAVINA | - | INGHIOTTITOI | - |
| TIPOLOGIA DI CORSO D'ACQUA | TORRENTE | - | VORE | - |
| - | FIUME | - | POZZI DI CROLLO | - |
| DETTAGLIO TIPOLOGIA | - | - | - | - |
| - | - | - | - | - |

| POSSIBILI EFFETTI | |
|-------------------|--|
| Inondazione | |

| LOCALIZZAZIONE PUNTO CRITICO | |
|------------------------------|--------------|
| UTM 33 N | |
| COORDINATA X | COORDINATA Y |
| 677511.3 | 4523448.08 |





Scenari di rischio Idro-Geologico

SCHEDA MACROAREA RISCHIO IDRO-GEOLOGICO

| ANAGRAFICA OPERE IDRAULICHE E / O DI SISTEMAZIONE IN ALVEO | |
|--|---------------------|
| CODICE ISTAT COMUNE | 16072036 |
| CODICE SCHEDA | 16072036RA001 |
| LOCALITÀ | via Michele Mummolo |
| SCENARIO DI RISCHIO | PAI1,PAI2 |

| INFORMAZIONI IDROGRAFIA DELLA MACRO AREA DI RISCHIO | | | | |
|---|---------------|------|-----------------|------|
| BACINO IDROGRAFICO | CORSO D'ACQUA | | FORME CARSICHE | |
| Lama S. Giorgio | TIPOLOGIA | NOME | TIPOLOGIA | NOME |
| BACINO SECONDARIO | LAMA | - | DOLINE | - |
| - | GRAVINA | - | INGHIOTTITOI | - |
| TIPOLOGIA DI CORSO D'ACQUA | TORRENTE | - | VORE | - |
| - | FIUME | - | POZZI DI CROLLO | - |
| DETTAGLIO TIPOLOGIA | - | - | - | - |
| - | - | - | - | - |

| POPOLAZIONE ESPOSTA | | | |
|---------------------|------------------|-------------------|---|
| RESIDENTI | NUCLEI FAMILIARI | SOGETTI SENSIBILI | |
| - | - | BAMBINI(<11 anni) | - |
| STRANIERI | NUCLEI FAMILIARI | ANZIANI(>65 anni) | |
| - | - | DISABILI | - |

| EDIFICI E INFRASTRUTTURE ESPOSTE | | | | | |
|---|--------|--------------|----------------------------------|--------|---------------------|
| EDIFICI SENSIBILI ESPOSTI | | | INFRASTRUTTURE SENSIBILI ESPOSTE | | |
| TIPOLOGIA | NUMERO | AFFOLLAMENTO | TIPOLOGIA | NUMERO | COD. IDENTIFICATIVI |
| OSPEDALI | - | - | AUTOSTRADA | - | - |
| SCUOLE | - | - | STRADA STATALE | - | - |
| LUOGHI DI CULTO | - | - | STRADA PROVINCIALE | - | - |
| BENI CULTURALI | - | - | STRADA COMUNALE | - | - |
| CASERME | - | - | FERROVIA | - | - |
| ED. STRATEGICI (SEDE REGIONE, COMUNE, PC,...) | - | - | LINEA TPL SU GOMMA | - | - |
| CENTRI COMMERCIALI | - | - | RETE ELETTRICA | - | - |
| ATTIVITÀ PRODUTTIVE | - | - | RETE GAS | - | - |
| AZIENDE INCIDENTE RILEVANTE | - | - | RETE ACQUA POTABILE | - | - |
| VILLAGI | - | - | RETE FOGNARIA | - | - |
| ALBERGHI | - | - | RETE COMUNICAZIONE | - | - |
| CAMPEGGI | - | - | IMPIANTO DEPURAZIONE | - | - |
| RESIDENCE | - | - | DISCARICHE | - | - |
| INTERRATI | - | - | IMPIANTI SOLLEVAMENTO | - | - |
| SEMINTERRATI | - | - | SERBATOI | - | - |
| ITINERARI ESCURSIONISTICI | - | - | CONDOTTE ADDUZIONI | - | - |
| ALTRO | - | - | ALTRO | - | - |

| INSEDIAMENTI AD USO DI CIVILE ABITAZIONE | | |
|--|---------------------|------------------|
| NUMERO ABITAZIONI | NUMERO SEMINTERRATI | NUMERO INTERRATI |
| - | - | - |

| LOCALIZZAZIONE MACROAREA | | | | | | | |
|--------------------------|--------------|--------------|--------------|--------------|--------------|--------------|--------------|
| PUNTO 1 | | PUNTO 2 | | PUNTO 3 | | PUNTO 4 | |
| Coordinata X | Coordinata Y | Coordinata X | Coordinata Y | Coordinata X | Coordinata Y | Coordinata X | Coordinata Y |
| 677102.3 | 4523200.04 | 678640.41 | 4523200.04 | 677102.3 | 4523609.26 | 678640.41 | 4523609.26 |



STRALCIO MAPPA MACROAREA RISCHIO IDRO-GEOLOGICO





Rischio Metereologico

Viale della Repubblica

Allagamento della sede stradale in seguito ad eventi meteorologici avversi





Rischio Metereologico

Allagamento

INTERO COMUNE





Punti critici rischio Meteorologico


SCHEDA PUNTO CRITICO RISCHIO METEOROLOGICO

| ANAGRAFICA PUNTO CRITICO | |
|--------------------------|------------------------|
| CODICE ISTAT COMUNE | 16072036 |
| CODICE SCHEDA | 16072036PC002 |
| LOCALITÀ | viale della Repubblica |

| INFORMAZIONI METEOROLOGICHE DEL PUNTO CRITICO | |
|---|---|
| TIPOLOGIA PUNTO CRITICO | - |

| POSSIBILI EFFETTI | |
|-------------------|--|
| - | |

| LOCALIZZAZIONE PUNTO CRITICO | | |
|------------------------------|--|--------------|
| UTM 33 N | | |
| COORDINATA X | | COORDINATA Y |
| 678340.33 | | 4524901.53 |

| STRALCIO ORTOFOTO | |
|--|--|
|  | |



Scenari di rischio Meteo

SCHEDA MACROAREA RISCHIO METEOROLOGICO

| ANAGRAFICA OPERE IDRAULICHE E / O DI SISTEMAZIONE IN ALVEO | |
|--|-------------------------------------|
| CODICE ISTAT COMUNE | 16072036 |
| CODICE SCHEDA | 16072036RA002 |
| LOCALITÀ | viale della Repubblica |
| SCENARIO DI RISCHIO | Viale della Repubblica, Allagamento |

| INFORMAZIONI IDROGRAFIA DELLA MACRO AREA DI RISCHIO | | | | |
|---|---------------|------|-----------------|------|
| BACINO IDROGRAFICO | CORSO D'ACQUA | | FORME CARSIICHE | |
| - | TIPOLOGIA | NOME | TIPOLOGIA | NOME |
| TIPOLOGIA DI CORSO D'ACQUA | LAMA | - | DOLINE | - |
| - | GRAVINA | - | INGHIOTTITOI | - |
| DETTAGLIO TIPOLOGIA | TORRENTE | - | VORE | - |
| - | FIUME | - | POZZI DI CROLLO | - |

| POPOLAZIONE ESPOSTA | | | |
|---------------------|------------------|--------------------|---|
| RESIDENTI | NUCLEI FAMILIARI | SOGGETTI SENSIBILI | |
| - | - | BAMBINI(<11 anni) | - |
| STRANIERI | NUCLEI FAMILIARI | ANZIANI(>65 anni) | - |
| - | - | DISABILI | - |

| EDIFICI E INFRASTRUTTURE ESPOSTE | | | | | |
|---|--------|--------------|----------------------------------|--------|---------------------|
| EDIFICI SENSIBILI ESPOSTI | | | INFRASTRUTTURE SENSIBILI ESPOSTE | | |
| TIPOLOGIA | NUMERO | AFFOLLAMENTO | TIPOLOGIA | NUMERO | COD. IDENTIFICATIVI |
| OSPEDALI | - | - | AUTOSTRADA | - | - |
| SCUOLE | - | - | STRADA STATALE | - | - |
| LUOGHI DI CULTO | - | - | STRADA PROVINCIALE | - | - |
| BENI CULTURALI | - | - | STRADA COMUNALE | - | - |
| CASERME | - | - | FERROVIA | - | - |
| ED. STRATEGICI (SEDE REGIONE, COMUNE, PC,...) | - | - | LINEA TPL SU GOMMA | - | - |
| CENTRI COMMERCIALI | - | - | RETE ELETTRICA | - | - |
| ATTIVITÀ PRODUTTIVE | - | - | RETE GAS | - | - |
| AZIENDE INCIDENTE RILEVANTE | - | - | RETE ACQUA POTABILE | - | - |
| VILLAGGI | - | - | RETE FOGNARIA | - | - |
| ALBERGHI | - | - | RETE COMUNICAZIONE | - | - |
| CAMPEGGI | - | - | IMPIANTO DEPURAZIONE | - | - |
| RESIDENCE | - | - | DISCARICHE | - | - |
| INTERRATI | - | - | IMPIANTI SOLLEVAMENTO | - | - |
| SEMINTERRATI | - | - | SERBATOI | - | - |
| ITINERARI ESCURSIONISTICI | - | - | CONDOTTE ADDUZIONI | - | - |
| ALTRO | - | - | ALTRO | - | - |

| INSEDIAMENTI AD USO DI CIVILE ABITAZIONE | | |
|--|---------------------|------------------|
| NUMERO ABITAZIONI | NUMERO SEMINTERRATI | NUMERO INTERRATI |
| - | - | - |

| LOCALIZZAZIONE MACROAREA | | | | | | | |
|--------------------------|--------------|--------------|--------------|--------------|--------------|--------------|--------------|
| PUNTO 1 | | PUNTO 2 | | PUNTO 3 | | PUNTO 4 | |
| Coordinata X | Coordinata Y | Coordinata X | Coordinata Y | Coordinata X | Coordinata Y | Coordinata X | Coordinata Y |
| 678305.62 | 4524878.91 | 678398.05 | 4524878.91 | 678305.62 | 4524932.53 | 678398.05 | 4524932.53 |



STRALCIO MAPPA MACROAREA RISCHIO METEO





Rischio Incendio

Riferimenti Normativi

Rischio incendio boschivo

Legge 21 novembre 2000, n. 353 'Legge-quadro in materia di incendi boschivi'

Decreto Ministero degli Interni 20 dicembre 2001 Linee guida ai piani regionali per la programmazione delle attività di previsione, prevenzione e lotta attiva contro gli incendi boschivi

Il Sistema Operativo Regionale

In applicazione dell'art. 7 della legge 353/2000, la Sezione Protezione Civile della Regione Puglia attraverso la Sala Operativa Unificata Permanente, garantisce e coordina in Puglia le attività di estinzione degli incendi boschivi, avvalendosi del supporto attivo di:

Carabinieri Forestali;

Corpo Nazionale dei Vigili del Fuoco (C.N.VVF);

Agenzia Regionale per le Attività Irriguo e Forestali (A.R.I.F.);

Organizzazioni di Volontariato, regolarmente iscritte all'Elenco Regionale all'uopo convenzionate;

Enti Locali.

In conformità con quanto previsto dal Piano A.I.B. regionale e dalle procedure e i programmi operativi correlati, nel periodo di grave pericolosità per gli incendi boschivi la Sala Operativa Unificata permanente (S.O.U.P.) è attiva in modalità H24.

Durante il resto dell'anno la protezione civile regionale mantiene attiva la Sala Operativa Integrata Regionale (S.O.I.R.) con il proprio personale.



Rischio Incendio

Metodologia Utilizzata

Le aree di rischio sono state cartografate e suddivise in funzione del tipo di incendio. Alla quale seguono procedure operative diversificate



Rischio Incendio

Boschetto San Michele

Rischio incendio boschivo nell'area di San Michele

| INFORMAZIONI GENERALI | | | | |
|-----------------------------|--|---------|-----------------------|---------|
| CODICE | 16072036AC001 | | | |
| LOCALITÀ | San Michele Monte Laureto | | | |
| TIPOLOGIA RISCHIO ASSOCIATO | Incendio boschivo | | | |
| PERICOLOSITÀ | - | | | |
| DESCRIZIONE | Rischio incendio boschivo zona san michele | | | |
| PROPRIETARIO/GESTORE | - | | | |
| AMBITO | - | | | |
| ALTRO | - | | | |
| ACCESSIBILITÀ | - | | | |
| ACCESSO DALLA VIA | - | Coord.X | - | Coord.Y |
| RESPONSABILE ACCESSO | - | | Numero di telefono | - |
| INFORMAZIONI AREA VEGETATA | | | | |
| DENOMINAZIONE | - | | | |
| AREA NATURALE PROTETTA | DIMENSIONI | | TIPOLOGIA VEGETAZIONE | |
| - | - | | - | |
| EVENTI STORICI | | | | |
| Descrizione sintetica | Descrizione | | | |



STRALCIO ORTOFOTO





Rischio Incendio


Fascia

Rischio incendio fascia

| INFORMAZIONI GENERALI | | | | |
|-----------------------------|-------------|---------|-----------------------|---------|
| CODICE | - | | | |
| LOCALITÀ | - | | | |
| TIPOLOGIA RISCHIO ASSOCIATO | - | | | |
| PERICOLOSITÀ | - | | | |
| DESCRIZIONE | - | | | |
| PROPRIETARIO/GESTORE | - | | | |
| AMBITO | - | | | |
| ALTRO | - | | | |
| ACCESSIBILITÀ | - | | | |
| ACCESSO DALLA VIA | - | Coord.X | - | Coord.Y |
| RESPONSABILE ACCESSO | - | | Numero di telefono | - |
| INFORMAZIONI AREA VEGETATA | | | | |
| DENOMINAZIONE | - | | | |
| AREA NATURALE PROTETTA | DIMENSIONI | | TIPOLOGIA VEGETAZIONE | |
| - | - | | - | |
| EVENTI STORICI | | | | |
| Descrizione sintetica | Descrizione | | | |



STRALCIO ORTOFOTO





SCHEDA DEI PUNTI DI APPROVVIGIONAMENTO IDRICO

| ANAGRAFICA PUNTO | |
|----------------------|------------------------|
| CODICE ISTAT COMUNE | 16072036 |
| CODICE SCHEDA | 16072036PI003 |
| LOCALITÀ | via Michele Mummolo 96 |
| PROPRIETARIO/GESTORE | - |
| TIPO DI IMPIEGO | - |

| TIPO DI APPROVVIGIONAMENTO | |
|------------------------------|-----------|
| TIPOLOGIA APPROVVIGIONAMENTO | Altro |
| DESCRIZIONE | Colonnina |

| LOCALIZZAZIONE PUNTO APPROVVIGIONAMENTO | | |
|---|---|--------------|
| UTM 33 N | | |
| COORDINATA X | | COORDINATA Y |
| 678081.87 | | 4523388.82 |
| VIE DI ACCESSO | - | |
| ACCESSIBILITÀ | - | |
| RESPONSABILE ACCESSO | - | - |






SCHEDA DEI PUNTI DI APPROVVIGIONAMENTO IDRICO

| ANAGRAFICA PUNTO | |
|----------------------|---------------------|
| CODICE ISTAT COMUNE | 16072036 |
| CODICE SCHEDA | 16072036PI002 |
| LOCALITÀ | via Michele Mummolo |
| PROPRIETARIO/GESTORE | - |
| TIPO DI IMPIEGO | - |

| TIPO DI APPROVVIGIONAMENTO | |
|------------------------------|---------------------------|
| TIPOLOGIA APPROVVIGIONAMENTO | Idrante |
| DESCRIZIONE | 2 Attacchi Autopompa VVFF |

| LOCALIZZAZIONE PUNTO APPROVVIGIONAMENTO | | |
|---|--------------|---|
| UTM 33 N | | |
| COORDINATA X | COORDINATA Y | |
| 677186.52 | 4523490.42 | |
| VIE DI ACCESSO | - | |
| ACCESSIBILITÀ | - | |
| RESPONSABILE ACCESSO | - | - |





SCHEDA DEI PUNTI DI APPROVVIGIONAMENTO IDRICO

| ANAGRAFICA PUNTO | |
|----------------------|--------------------------|
| CODICE ISTAT COMUNE | 16072036 |
| CODICE SCHEDA | 16072036PI004 |
| LOCALITÀ | Strada Comunale La Russa |
| PROPRIETARIO/GESTORE | - |
| TIPO DI IMPIEGO | - |

| TIPO DI APPROVVIGIONAMENTO | |
|------------------------------|-------------|
| TIPOLOGIA APPROVVIGIONAMENTO | Altro |
| DESCRIZIONE | 8 Colonnine |

| LOCALIZZAZIONE PUNTO APPROVVIGIONAMENTO | | |
|---|--------------|---|
| <i>UTM 33 N</i> | | |
| COORDINATA X | COORDINATA Y | |
| 677856.45 | 4521496.65 | |
| VIE DI ACCESSO | - | |
| ACCESSIBILITÀ | - | |
| RESPONSABILE ACCESSO | - | - |






SCHEDA DEI PUNTI DI APPROVVIGIONAMENTO IDRICO

| ANAGRAFICA PUNTO | |
|----------------------|------------------------|
| CODICE ISTAT COMUNE | 16072036 |
| CODICE SCHEDA | 16072036PI005 |
| LOCALITÀ | Piazza San Domenico, 9 |
| PROPRIETARIO/GESTORE | - |
| TIPO DI IMPIEGO | - |

| TIPO DI APPROVVIGIONAMENTO | |
|------------------------------|------------------------|
| TIPOLOGIA APPROVVIGIONAMENTO | Idrante |
| DESCRIZIONE | Idrante a terra UNI 45 |

| LOCALIZZAZIONE PUNTO APPROVVIGIONAMENTO | | |
|---|--------------|---|
| UTM 33 N | | |
| COORDINATA X | COORDINATA Y | |
| 679161.9 | 4524105.84 | |
| VIE DI ACCESSO | - | |
| ACCESSIBILITÀ | - | |
| RESPONSABILE ACCESSO | - | - |

| STRALCIO ORTOFOTO | |
|--|--|
|  | |




SCHEDA DEI PUNTI DI APPROVVIGIONAMENTO IDRICO

| ANAGRAFICA PUNTO | |
|----------------------|---------------------------|
| CODICE ISTAT COMUNE | 16072036 |
| CODICE SCHEDA | 16072036PI001 |
| LOCALITÀ | San Michele Monte Laureto |
| PROPRIETARIO/GESTORE | - |
| TIPO DI IMPIEGO | - |

| TIPO DI APPROVVIGIONAMENTO | |
|------------------------------|-----------------|
| TIPOLOGIA APPROVVIGIONAMENTO | Idrante |
| DESCRIZIONE | Idrante a terra |

| LOCALIZZAZIONE PUNTO APPROVVIGIONAMENTO | | |
|---|--------------|---|
| <i>UTM 33 N</i> | | |
| COORDINATA X | COORDINATA Y | |
| 677840.66 | 4521515.52 | |
| VIE DI ACCESSO | - | |
| ACCESSIBILITÀ | - | |
| RESPONSABILE ACCESSO | - | - |





Are di Interfaccia

SCHEDA AREA DI INTERFACCIA

| ANAGRAFICA AREA DI INTERFACCIA | |
|--------------------------------|------------------|
| CODICE ISTAT COMUNE | 16072036 |
| CODICE SCHEDA | 16072036_RAFI001 |
| LOCALITÀ | intero comune |
| SCENARIO DI RISCHIO | Fascia |

| INFORMAZIONI AREA VEGETATA | | |
|----------------------------|------------|-----------------------|
| DENOMINAZIONE | - | |
| AREA NATURALE PROTETTA | DIMENSIONI | TIPOLOGIA VEGETAZIONE |
| - | - | - |

| POPOLAZIONE ESPOSTA | | | | | |
|---------------------|------------------|------------------------|------------------|--------------------|---|
| RESIDENTI | NUCLEI FAMILIARI | STRANIERI | NUCLEI FAMILIARI | SOGGETTI SENSIBILI | |
| - | - | - | - | BAMBINI(<11 anni) | - |
| TURISTI | | RESIDENTI SECONDE CASE | | ANZIANI(>65 anni) | - |
| - | - | - | - | DISABILI | - |

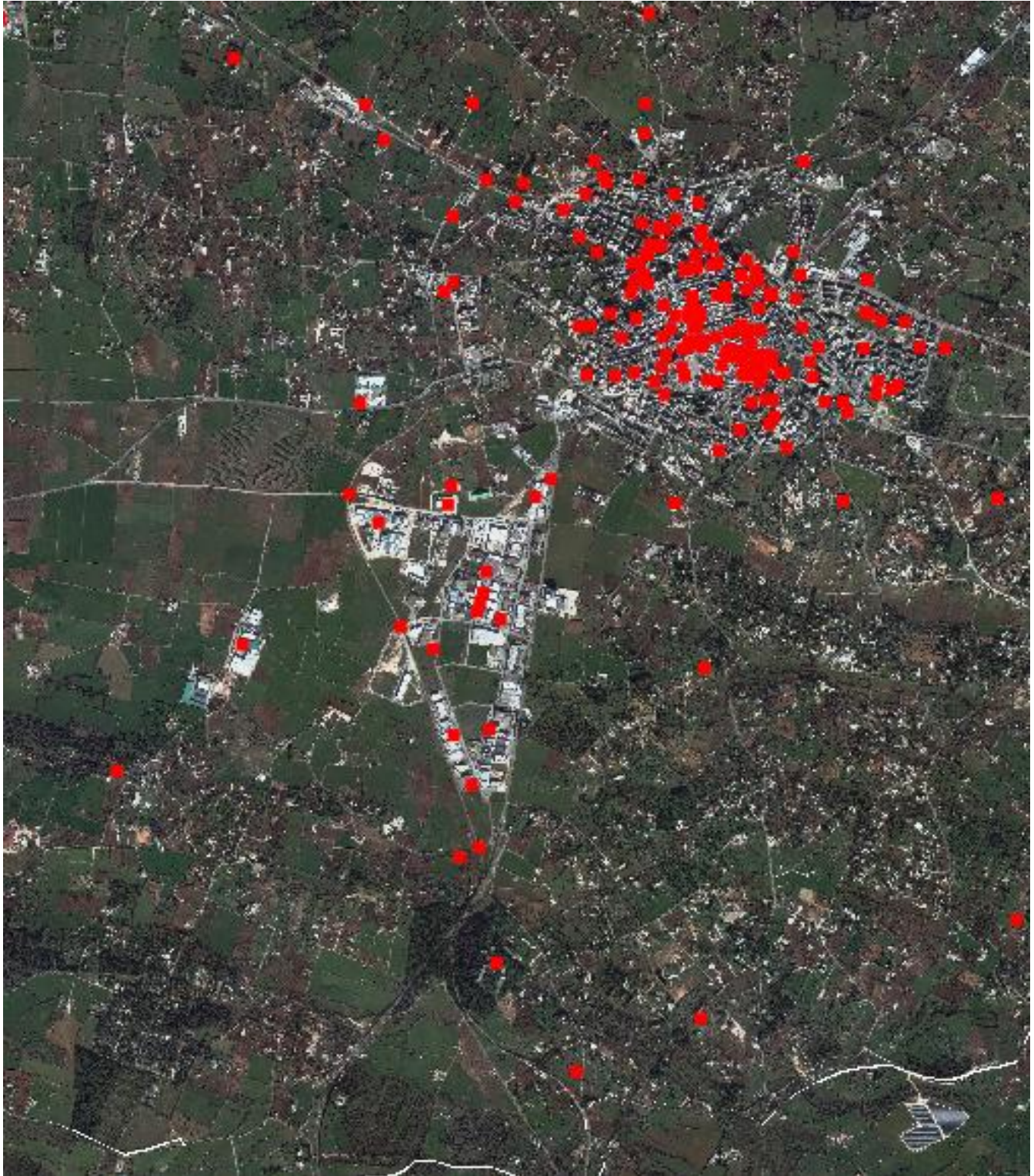
| EDIFICI E INFRASTRUTTURE ESPOSTE | | | | | |
|---|--------|--------------|----------------------------------|--------|---------------------|
| EDIFICI SENSIBILI ESPOSTI | | | INFRASTRUTTURE SENSIBILI ESPOSTE | | |
| TIPOLOGIA | NUMERO | AFFOLLAMENTO | TIPOLOGIA | NUMERO | COD. IDENTIFICATIVI |
| OSPEDALI | - | - | AUTOSTRADA | - | - |
| SCUOLE | - | - | STRADA STATALE | - | - |
| LUOGHI DI CULTO | - | - | STRADA PROVINCIALE | - | - |
| BENI CULTURALI | - | - | STRADA COMUNALE | - | - |
| CASERME | - | - | FERROVIA | - | - |
| ED. STRATEGICI (SEDE REGIONE, COMUNE, PC,...) | - | - | LINEA TPL SU GOMMA | - | - |
| CENTRI COMMERCIALI | - | - | RETE ELETTRICA | - | - |
| ATTIVITÀ PRODUTTIVE | - | - | RETE GAS | - | - |
| AZIENDE INCIDENTE RILEVANTE | - | - | RETE ACQUA POTABILE | - | - |
| VILLAGGI | - | - | RETE FOGNARIA | - | - |
| ALBERGHI | - | - | RETE COMUNICAZIONE | - | - |
| CAMPEGGI | - | - | IMPIANTO DEPURAZIONE | - | - |
| RESIDENCE | - | - | DISCARICHE | - | - |
| INTERRATI | - | - | IMPIANTI SOLLEVAMENTO | - | - |
| SEMINTERRATI | - | - | SERBATOI | - | - |
| ITINERARI ESCURSIONISTICI | - | - | CONDOTTE ADDUZIONI | - | - |
| ALTRO | - | - | ALTRO | - | - |

| INSEDIAMENTI AD USO DI CIVILE ABITAZIONE | | | |
|--|--------------|-----------------------|--------------|
| EDIFICATO CONTINUO | | EDIFICATO DISCONTINUO | |
| NUMERO EDIFICI | AFFOLLAMENTO | NUMERO EDIFICI | AFFOLLAMENTO |
| - | - | - | - |

| LOCALIZZAZIONE AREA | | | | | | | |
|---------------------|--------------|--------------|--------------|--------------|--------------|--------------|--------------|
| PUNTO 1 | | PUNTO 2 | | PUNTO 3 | | PUNTO 4 | |
| Coordinata X | Coordinata Y | Coordinata X | Coordinata Y | Coordinata X | Coordinata Y | Coordinata X | Coordinata Y |
| 675887.19 | 4520647.59 | 679994.4 | 4520647.59 | 675887.19 | 4525473.01 | 679994.4 | 4525473.01 |



STRALCIO MAPPA AREA DI INTERFACCIA





Aree di Interfaccia

SCHEDA AREA DI INTERFACCIA

| ANAGRAFICA AREA DI INTERFACCIA | |
|--------------------------------|-----------------------|
| CODICE ISTAT COMUNE | 16072036 |
| CODICE SCHEDA | 16072036_CMI_RIB_001 |
| LOCALITÀ | - |
| SCENARIO DI RISCHIO | Boschetto San Michele |

| INFORMAZIONI AREA VEGETATA | | |
|----------------------------|-----------------------|-----------------------|
| DENOMINAZIONE | Boschetto San Michele | |
| AREA NATURALE PROTETTA | DIMENSIONI | TIPOLOGIA VEGETAZIONE |
| Parco/Riserva | - | - |

| POPOLAZIONE ESPOSTA | | | | | |
|---------------------|------------------|------------------------|------------------|--------------------|---|
| RESIDENTI | NUCLEI FAMILIARI | STRANIERI | NUCLEI FAMILIARI | SOGGETTI SENSIBILI | |
| - | - | - | - | BAMBINI(<11 anni) | - |
| TURISTI | | RESIDENTI SECONDE CASE | | ANZIANI(>65 anni) | - |
| - | | - | | DISABILI | - |


| EDIFICI E INFRASTRUTTURE ESPOSTE | | | | | |
|---|--------|--------------|----------------------------------|--------|---------------------|
| EDIFICI SENSIBILI ESPOSTI | | | INFRASTRUTTURE SENSIBILI ESPOSTE | | |
| TIPOLOGIA | NUMERO | AFFOLLAMENTO | TIPOLOGIA | NUMERO | COD. IDENTIFICATIVI |
| OSPEDALI | - | - | AUTOSTRADA | - | - |
| SCUOLE | - | - | STRADA STATALE | - | - |
| LUOGHI DI CULTO | - | - | STRADA PROVINCIALE | - | - |
| BENI CULTURALI | - | - | STRADA COMUNALE | - | - |
| CASERME | - | - | FERROVIA | - | - |
| ED. STRATEGICI (SEDE REGIONE, COMUNE, PC,...) | - | - | LINEA TPL SU GOMMA | - | - |
| CENTRI COMMERCIALI | - | - | RETE ELETTRICA | - | - |
| ATTIVITÀ PRODUTTIVE | - | - | RETE GAS | - | - |
| AZIENDE INCIDENTE RILEVANTE | - | - | RETE ACQUA POTABILE | - | - |
| VILLAGGI | - | - | RETE FOGNARIA | - | - |
| ALBERGHI | - | - | RETE COMUNICAZIONE | - | - |
| CAMPEGGI | - | - | IMPIANTO DEPURAZIONE | - | - |
| RESIDENCE | - | - | DISCARICHE | - | - |
| INTERRATI | - | - | IMPIANTI SOLLEVAMENTO | - | - |
| SEMINTERRATI | - | - | SERBATOI | - | - |
| ITINERARI ESCURSIONISTICI | - | - | CONDOTTE ADDUZIONI | - | - |
| ALTRO | - | - | ALTRO | - | - |

| INSEDIAMENTI AD USO DI CIVILE ABITAZIONE | | | |
|--|--------------|-----------------------|--------------|
| EDIFICATO CONTINUO | | EDIFICATO DISCONTINUO | |
| NUMERO EDIFICI | AFFOLLAMENTO | NUMERO EDIFICI | AFFOLLAMENTO |
| - | - | - | - |

| LOCALIZZAZIONE AREA | | | | | | | |
|---------------------|--------------|--------------|--------------|--------------|--------------|--------------|--------------|
| PUNTO 1 | | PUNTO 2 | | PUNTO 3 | | PUNTO 4 | |
| Coordinata X | Coordinata Y | Coordinata X | Coordinata Y | Coordinata X | Coordinata Y | Coordinata X | Coordinata Y |
| 677757.4 | 4521356.77 | 678170.86 | 4521356.77 | 677757.4 | 4521780.81 | 678170.86 | 4521780.81 |



STRALCIO MAPPA AREA DI INTERFACCIA





Rischio Frane

Frana 1

rischio frana livello R2





Rischio Frane

Frana 2

rischio frana livello R3





Rischio Frane

Frana 3

Rischio Frana livello R4

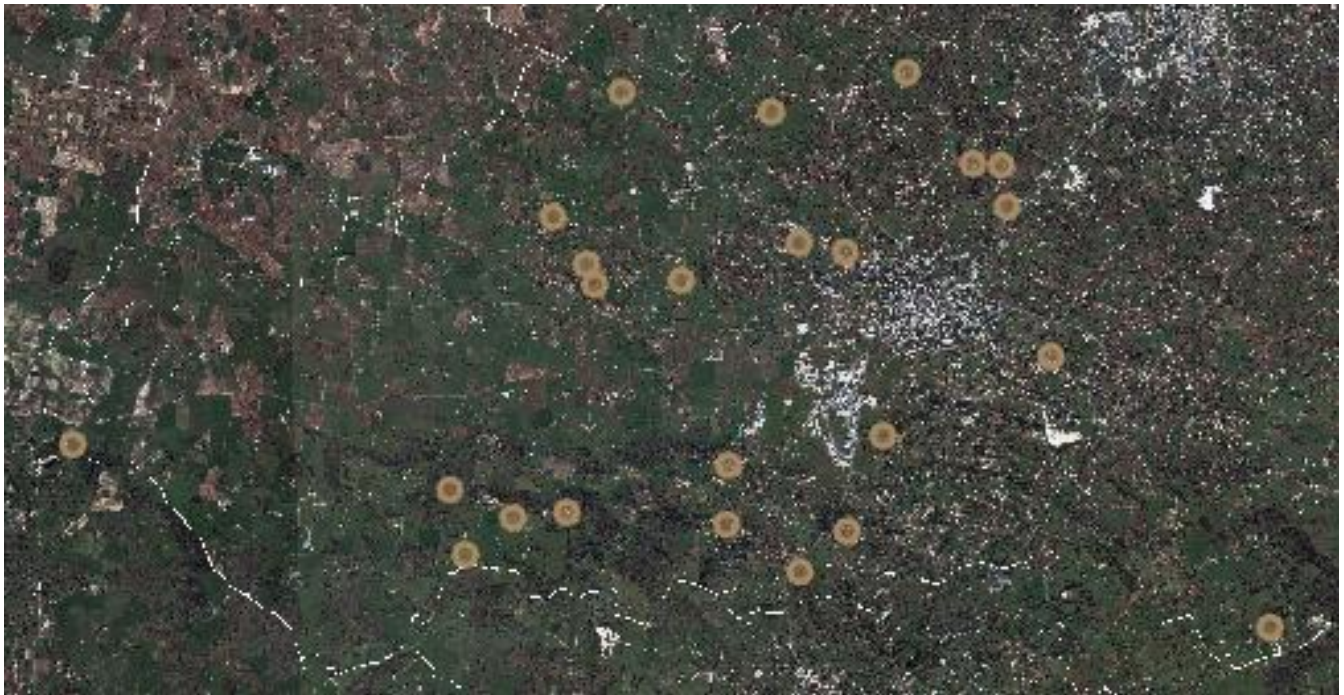




Rischio Frane

Sinkhole

rischio sprofondamento suolo a causa di piogge acide





Scenari di rischio Frane

SCHEDA MACROAREA RISCHIO FRANE

| ANAGRAFICA | |
|---------------------|-------------------------|
| CODICE ISTAT COMUNE | 16072036 |
| CODICE SCHEDA | 16072036RME01 |
| LOCALITÀ | SS172 |
| SCENARIO DI RISCHIO | Frana 1,Frana 2,Frana 3 |

| POPOLAZIONE ESPOSTA | | | |
|---------------------|------------------|--------------------|---|
| RESIDENTI | NUCLEI FAMILIARI | SOGGETTI SENSIBILI | |
| - | - | BAMBINI(<11 anni) | - |
| STRANIERI | NUCLEI FAMILIARI | ANZIANI(>65 anni) | |
| - | - | DISABILI | - |

| EDIFICI E INFRASTRUTTURE ESPOSTE | | | | | |
|---|--------|--------------|----------------------------------|--------|---------------------|
| EDIFICI SENSIBILI ESPOSTI | | | INFRASTRUTTURE SENSIBILI ESPOSTE | | |
| TIPOLOGIA | NUMERO | AFFOLLAMENTO | TIPOLOGIA | NUMERO | COD. IDENTIFICATIVI |
| OSPEDALI | - | - | AUTOSTRADA | - | - |
| SCUOLE | - | - | STRADA STATALE | - | - |
| LUOGHI DI CULTO | - | - | STRADA PROVINCIALE | - | - |
| BENI CULTURALI | - | - | STRADA COMUNALE | - | - |
| CASERME | - | - | FERROVIA | - | - |
| ED. STRATEGICI (SEDE REGIONE, COMUNE, PC,...) | - | - | LINEA TPL SU GOMMA | - | - |
| CENTRI COMMERCIALI | - | - | RETE ELETTRICA | - | - |
| ATTIVITÀ PRODUTTIVE | - | - | RETE GAS | - | - |
| AZIENDE INCIDENTE RILEVANTE | - | - | RETE ACQUA POTABILE | - | - |
| VILLAGGI | - | - | RETE FOGNARIA | - | - |
| ALBERGHI | - | - | RETE COMUNICAZIONE | - | - |
| CAMPEGGI | - | - | IMPIANTO DEPURAZIONE | - | - |
| RESIDENZE | - | - | DISCARICHE | - | - |
| INTERRATI | - | - | IMPIANTI SOLLEVAMENTO | - | - |
| SEMINTERRATI | - | - | SERBATOI | - | - |
| ITINERARI ESCURSIONISTICI | - | - | CONDOTTE ADDUZIONI | - | - |
| ALTRO | - | - | ALTRO | - | - |

| INSEDIAMENTI AD USO DI CIVILE ABITAZIONE | | |
|--|---------------------|------------------|
| NUMERO ABITAZIONI | NUMERO SEMINTERRATI | NUMERO INTERRATI |
| - | - | - |

| LOCALIZZAZIONE MACROAREA | | | | | | | |
|--------------------------|--------------|--------------|--------------|--------------|--------------|--------------|--------------|
| PUNTO 1 | | PUNTO 2 | | PUNTO 3 | | PUNTO 4 | |
| Coordinata X | Coordinata Y | Coordinata X | Coordinata Y | Coordinata X | Coordinata Y | Coordinata X | Coordinata Y |
| 668184.48 | 4522834.49 | 679953.16 | 4522834.49 | 668184.48 | 4525102.02 | 679953.16 | 4525102.02 |



STRALCIO MAPPA MACROAREA RISCHIO FRANE





TABELLA SINDACO E FUNZIONE DEL COMUNE

| FUNZIONE | ANAGRAFICA/LOCALIZZAZIONE | | CONTATTI | |
|-------------------------------------|---------------------------|---|-----------------------|---|
| Sindaco | Nome | Luciana | Tel. Ufficio | 0804056303 |
| | Cognome | Laera | Fax | - |
| | Ruolo | Sindaco | Cellulare di servizio | 3483434031 |
| | P.IVA/CF | - | Cellulare personale | - |
| | - | - | e-mail | sindaco@comune.putignano.ba.it |
| | - | - | PEC | - |
| | Rischi | Idraulico e Idrogeologico, Meteorologico, Incendi Boschivi, Frana | | |
| Sede Comune | Indirizzo | - | Numero Telefono | - |
| | Comune | - | Fax | - |
| | CAP | - | Cellulare | - |
| | Provincia | - | e-mail | - |
| | Coordinata X | - | PEC | - |
| | Coordinata Y | - | - | - |
| Assessore alla Protezione Civile | Nome | - | Tel. Ufficio | - |
| | Cognome | - | Fax | - |
| | Ruolo | - | Cellulare di servizio | - |
| | P.IVA/CF | - | Cellulare personale | - |
| | - | - | e-mail | - |
| | - | - | PEC | - |
| | Rischi | - | | |
| Dirigente Settore Protezione Civile | Nome | MARIA TERESA | Tel. Ufficio | 0804056107 |
| | Cognome | SCALINI | Fax | 0804935366 |
| | Ruolo | Dirigente IV Area - Polizia Locale | Cellulare di servizio | 3494145160 |
| | P.IVA/CF | - | Cellulare personale | - |
| | - | - | e-mail | mtscalini@comune.putignano.ba.it |
| | - | - | PEC | - |
| | Rischi | Meteorologico, Idraulico e Idrogeologico, Incendi Boschivi, Frana | | |
| Ufficio Comunale Protezione Civile | Indirizzo | Via Roma, 31 | Numero Telefono | 0804056108 |
| | Comune | Putignano | Fax | - |
| | CAP | 70017 | Cellulare | - |
| | Provincia | Bari | e-mail | protezionecivile@comune.putignano.ba.it |
| | Coordinata X | 678511.03 | PEC | poliziamunicipale@cert.comune.putignano.ba.it |
| | Coordinata Y | 4524112.92 | - | - |



| FUNZIONE | ANAGRAFICA/LOCALIZZAZIONE | | CONTATTI | |
|---------------------------------------|---------------------------|---|-----------------------|---|
| Comandante Polizia Locale | Nome | - | Tel. Ufficio | - |
| | Cognome | - | Fax | - |
| | Ruolo | - | Cellulare di servizio | - |
| | P.IVA/CF | - | Cellulare personale | - |
| | - | - | e-mail | - |
| | - | - | PEC | - |
| | Rischi | - | | |
| Vice-Comandante Polizia Locale | Nome | - | Tel. Ufficio | - |
| | Cognome | - | Fax | - |
| | Ruolo | - | Cellulare di servizio | - |
| | P.IVA/CF | - | Cellulare personale | - |
| | - | - | e-mail | - |
| | - | - | PEC | - |
| | Rischi | - | | |
| Comando Polizia Locale | Indirizzo | Via Roma, 31 | Numero Telefono | 0804911014 |
| | Comune | Putignano | Fax | 0804935366 |
| | CAP | 70017 | Cellulare | - |
| | Provincia | Bari | e-mail | centro.operativo@comune.putignano.ba.it |
| | Coordinata X | 678506.66 | PEC | poliziamunicipale@cert.comune.putignano.ba.it |
| | Coordinata Y | 4524111.59 | - | - |
| Sala Operativa Comando Polizia Locale | Indirizzo | - | Numero Telefono | - |
| | Comune | - | Fax | - |
| | CAP | - | Cellulare | - |
| | Provincia | - | e-mail | - |
| | Coordinata X | - | PEC | - |
| | Coordinata Y | - | - | - |
| Alertamento 1 | Nome | Luciana | Tel. Ufficio | 0804056303 |
| | Cognome | Laera | Fax | - |
| | Ruolo | Sindaco | Cellulare di servizio | 3483434031 |
| | P.IVA/CF | - | Cellulare personale | - |
| | - | - | e-mail | sindaco@comune.putignano.ba.it |
| | - | - | PEC | - |
| | Rischi | Idraulico e Idrogeologico, Meteorologico, Incendi Boschivi, Frana | | |
| Alertamento 2 | Nome | Davide | Tel. Ufficio | 0804056108 |
| | Cognome | Laruccia | Fax | - |
| | Ruolo | V. Coordinatore GCPC | Cellulare di servizio | - |
| | P.IVA/CF | - | Cellulare personale | 3388054613 |
| | - | - | e-mail | dlaruccia@comune.putignano.ba.it |
| | - | - | PEC | - |
| | Rischi | - | | |



SCHEMA DEL CENTRO OPERATIVO COMUNALE

| DATI GENERALI | | | | |
|--|---|----------------------------------|---|---|
| CODICE ISTAT COMUNE | 16072036 | | | |
| SEDE CENTRO OPERATIVO | Indirizzo | via Roma, 31 | Numero Telefono | 0804911014 |
| | Comune | Putignano | Fax | 0804935366 |
| | CAP | 70017 | Cellulare | - |
| | Provincia | Bari | e-mail | centro.operativo@comune.putignano.ba.it |
| | Coordinata X | 678532.81 | PEC | poliziamunicipale@cert.comune.putignano.ba.it |
| | Coordinata Y | 4524130.31 | - | - |
| RESPONSABILE DI ACCESSO AL COC H24 | | | | |
| COGNOME E NOME | Luciana Laera | MAIL | centro.operativo@comune.putignano.ba.it | |
| RUOLO | - | CELLULARE | 3483434031 | |
| RESPONSABILE COC | | | | |
| COGNOME E NOME | Luciana Laera | MAIL | centro.operativo@comune.putignano.ba.it | |
| RUOLO | - | CELLULARE | 3483434031 | |
| DATI EDIFICIO | | | | |
| STRADE DI ACCESSO | - | INDICAZIONI STRADALI | - | |
| ACCESSO STRADALE | Via Roma, 31 | RISCHIO INTERRUZIONE | - | |
| DISTANZA SFS | - | DISTANZA CASELLO AUTOSTRADALE | - | |
| DISTANZA ELISUPERFICIE | - | SUPERFICIE PARCHEGGIO | - | |
| ACCESSO CARRABILE | - | | | |
| DISTRIBUZIONE INTERNA DEGLI SPAZI | | | | |
| NUMERO VANI | - | SUPERFICIE TOTALE | - | |
| NUMERO WC | 3 | SUPERFICIE VANI | - | |
| DOTAZIONI INFORMATICHE, RETI E STAMPA | | | | |
| POSTAZIONI PC | 4 | STAMPANTI | 2 | |
| LINEE TELEFONICHE | - | RETI LAN | 6 | |
| CENTRALINO | - | NUMERO LINEE INTERNE | - | |
| GIS | - | | | |
| COMUNICAZIONI | | | | |
| TEL 1 | 0804056108 | TEL 2 | 0804911014 | |
| TEL 3 | 0804056119 | FREQ. | 163.3375/158.7375 | |
| EMAIL | centro.operativo@comune.putignano.ba.it | POSTAZIONI RADIO AMATORIALI | - | |
| POSTAZIONI RADIO CIVILI | - | | | |
| DETTENTORE AREA/GENERALITA' DEL PROPRIETARIO | | | | |
| PROPRIETARIO | - | | | |
| INDIRIZZO | - | | | |
| EMAIL | - | | | |
| RECAPITI TELEFONICI | - | | | |
| FUNZIONE SVOLTA NELL'EDIFICIO IN ORDINARIO | | | | |
| DESCRIZIONE | Comando Polizia Locale | | | |
| EMAIL | centro.operativo@comune.putignano.ba.it | | | |
| PEC | poliziamunicipale@cert.comune.putignano.ba.it | | | |



PLANIMETRIA CENTRO OPERATIVO COMUNALE

Immagine
non disponibile



LOCALIZZAZIONE CENTRO OPERATIVO COMUNALE





TABELLA FUNZIONI DI SUPPORTO

| FUNZIONE | REFERENTI | QUALIFICA | | CONTATTI |
|---|-----------------------------|------------------------------------|--|-----------------|
| Unità di coordinamento | <i>Referente principale</i> | <i>Competenze/Titolo di studio</i> | <i>Ruolo</i> | <i>Telefono</i> |
| | Luciana Laera | - | Sindaco | 0804056303 |
| | <i>Vice referente</i> | <i>Competenze/Titolo di studio</i> | <i>Ruolo</i> | <i>Telefono</i> |
| | - | - | - | - |
| Rappresentanze delle strutture operative | <i>Referente principale</i> | <i>Competenze/Titolo di studio</i> | <i>Ruolo</i> | <i>Telefono</i> |
| | - | - | - | - |
| | <i>Vice referente</i> | <i>Competenze/Titolo di studio</i> | <i>Ruolo</i> | <i>Telefono</i> |
| | - | - | - | - |
| Assistenza alla popolazione | <i>Referente principale</i> | <i>Competenze/Titolo di studio</i> | <i>Ruolo</i> | <i>Telefono</i> |
| | Pamela Giotta | - | - | 0804056231 |
| | <i>Vice referente</i> | <i>Competenze/Titolo di studio</i> | <i>Ruolo</i> | <i>Telefono</i> |
| | Tinelli Maddalena | - | - | 0804056143 |
| Sanità e assistenza sociale | <i>Referente principale</i> | <i>Competenze/Titolo di studio</i> | <i>Ruolo</i> | <i>Telefono</i> |
| | Pamela Giotta | - | - | 0804056231 |
| | <i>Vice referente</i> | <i>Competenze/Titolo di studio</i> | <i>Ruolo</i> | <i>Telefono</i> |
| | - | - | - | - |
| Logistica | <i>Referente principale</i> | <i>Competenze/Titolo di studio</i> | <i>Ruolo</i> | <i>Telefono</i> |
| | Angela Perilli | - | - | 0804056287 |
| | <i>Vice referente</i> | <i>Competenze/Titolo di studio</i> | <i>Ruolo</i> | <i>Telefono</i> |
| | Vito De Nicolò | - | - | 0804056123 |
| Telecomunicazioni d'emergenza | <i>Referente principale</i> | <i>Competenze/Titolo di studio</i> | <i>Ruolo</i> | <i>Telefono</i> |
| | MARIA TERESA SCALINI | - | Dirigente IV Area - Polizia Locale | 0804056107 |
| | <i>Vice referente</i> | <i>Competenze/Titolo di studio</i> | <i>Ruolo</i> | <i>Telefono</i> |
| | Vito De Nicolò | - | Commissario Superiore | 0804056123 |
| Accessibilità e mobilità | <i>Referente principale</i> | <i>Competenze/Titolo di studio</i> | <i>Ruolo</i> | <i>Telefono</i> |
| | - | - | - | - |
| | <i>Vice referente</i> | <i>Competenze/Titolo di studio</i> | <i>Ruolo</i> | <i>Telefono</i> |
| | - | - | - | - |
| Servizi essenziali | <i>Referente principale</i> | <i>Competenze/Titolo di studio</i> | <i>Ruolo</i> | <i>Telefono</i> |
| | Pamela Giotta | - | - | 0804056231 |
| | <i>Vice referente</i> | <i>Competenze/Titolo di studio</i> | <i>Ruolo</i> | <i>Telefono</i> |
| | - | - | - | - |
| Attività aeree e marittime | <i>Referente principale</i> | <i>Competenze/Titolo di studio</i> | <i>Ruolo</i> | <i>Telefono</i> |
| | - | - | - | - |
| | <i>Vice referente</i> | <i>Competenze/Titolo di studio</i> | <i>Ruolo</i> | <i>Telefono</i> |
| | - | - | - | - |
| Tecnica e di valutazione | <i>Referente principale</i> | <i>Competenze/Titolo di studio</i> | <i>Ruolo</i> | <i>Telefono</i> |
| | MARIA TERESA SCALINI | - | Dirigente IV Area - Polizia Locale | 0804056107 |
| | <i>Vice referente</i> | <i>Competenze/Titolo di studio</i> | <i>Ruolo</i> | <i>Telefono</i> |
| | - | - | - | - |
| Censimento danni e rilievo dell'agibilità | <i>Referente principale</i> | <i>Competenze/Titolo di studio</i> | <i>Ruolo</i> | <i>Telefono</i> |
| | Erminio D'Aries | - | Dirigente III Area - Assetto del Territorio e Ambiente | 0804056203 |
| | <i>Vice referente</i> | <i>Competenze/Titolo di studio</i> | <i>Ruolo</i> | <i>Telefono</i> |

| | | | | |
|--|---|---|---|---|
| | - | - | - | - |
|--|---|---|---|---|

| | | | | |
|---------------------|-----------------------------|------------------------------------|----------------------|-----------------|
| Volontariato | <i>Referente principale</i> | <i>Competenze/Titolo di studio</i> | <i>Ruolo</i> | <i>Telefono</i> |
| | Antonio Pugliese | - | - | 0804056108 |
| | <i>Vice referente</i> | <i>Competenze/Titolo di studio</i> | <i>Ruolo</i> | <i>Telefono</i> |
| | Davide Laruccia | - | V. Coordinatore GPCP | 0804056108 |

| | | | | |
|--|-----------------------------|------------------------------------|--------------|-----------------|
| Rappresentanza dei Beni Culturali | <i>Referente principale</i> | <i>Competenze/Titolo di studio</i> | <i>Ruolo</i> | <i>Telefono</i> |
| | - | - | - | - |
| | <i>Vice referente</i> | <i>Competenze/Titolo di studio</i> | <i>Ruolo</i> | <i>Telefono</i> |
| | - | - | - | - |

| | | | | |
|-------------------------------|-----------------------------|------------------------------------|---------------------------------------|-----------------|
| Stampa e comunicazione | <i>Referente principale</i> | <i>Competenze/Titolo di studio</i> | <i>Ruolo</i> | <i>Telefono</i> |
| | MARIA TERESA SCALINI | - | Dirigente IV Area - Polizia Locale | 0804056107 |
| | <i>Vice referente</i> | <i>Competenze/Titolo di studio</i> | <i>Ruolo</i> | <i>Telefono</i> |
| | Tinelli Maddalena | - | - | 0804056143 |

| | | | | |
|--|-----------------------------|------------------------------------|--------------|-----------------|
| Supporto amministrativo e finanziario | <i>Referente principale</i> | <i>Competenze/Titolo di studio</i> | <i>Ruolo</i> | <i>Telefono</i> |
| | - | - | - | - |
| | <i>Vice referente</i> | <i>Competenze/Titolo di studio</i> | <i>Ruolo</i> | <i>Telefono</i> |
| | - | - | - | - |

| | | | | |
|----------------------------------|-----------------------------|------------------------------------|--------------|-----------------|
| Continuità amministrativa | <i>Referente principale</i> | <i>Competenze/Titolo di studio</i> | <i>Ruolo</i> | <i>Telefono</i> |
| | - | - | - | - |
| | <i>Vice referente</i> | <i>Competenze/Titolo di studio</i> | <i>Ruolo</i> | <i>Telefono</i> |
| | - | - | - | - |



AREA STRATEGICA

| INFORMAZIONI GENERALI DELL'AREA STRATEGICA | | | |
|--|-----------------------------------|--------------|---------------------|
| TIPOLOGIA AREA STRATEGICA | Area di ammassamento soccorritori | | |
| CODICE ISTAT COMUNE | 16072036 | | |
| COMUNE | Bari | | |
| INDIRIZZO | Via Michele Mummolo | | |
| RISCHI | - | | |
| LOCALIZZAZIONE GEOGRAFICA | | | |
| Coordinata X | 677608.795871544 | Coordinata Y | 4523460.47420172 |
| CARATTERISTICHE | | | |
| PAVIMENTAZIONE | - | SERVIZI | - |
| ACCESSIBILITÀ ALLA STRUTTURA | - | | |
| STRADE DI ACCESSO | - | L(m) | - |
| STRADE INTERNE | - | L(m) | - |
| SUPERFICIE | Totale (mq) | | 0.00493977949366346 |
| | Coperta (mq) | | - |
| | Scoperta utilizzabile (mq) | | - |
| NUMERO C.A.P.I. POSSIBILI | - | | |
| STRUTTURE INTERFERENTI IN UN RAGGIO DI 300 m | - | | |
| SPECIFICA STRUTTURE | - | | |
| DETENTORE AREA/Generalità del Proprietario | | | |
| PROPRIETARIO | - | | |
| INDIRIZZO | - | | |
| EMAIL/PEC | - | | |
| RECAPITI TELEFONICI | - | | |



FOTO AREA STRATEGICA

Immagine
non disponibile

POSIZIONE IN MAPPA AREA STRATEGICA





AREA STRATEGICA

| INFORMAZIONI GENERALI DELL'AREA STRATEGICA | | | |
|--|----------------------------|--------------|------------|
| TIPOLOGIA AREA STRATEGICA | Area di ricovero | | |
| CODICE ISTAT COMUNE | 16072036 | | |
| COMUNE | Putignano | | |
| INDIRIZZO | Via Armando Diaz | | |
| RISCHI | - | | |
| LOCALIZZAZIONE GEOGRAFICA | | | |
| Coordinata X | 678286.34 | Coordinata Y | 4524951.63 |
| CARATTERISTICHE | | | |
| PAVIMENTAZIONE | - | SERVIZI | - |
| ACCESSIBILITÀ ALLA STRUTTURA | - | | |
| STRADE DI ACCESSO | - | L(m) | - |
| STRADE INTERNE | - | L(m) | - |
| SUPERFICIE | Totale (mq) | - | |
| | Coperta (mq) | - | |
| | Scoperta utilizzabile (mq) | - | |
| NUMERO C.A.P.I. POSSIBILI | - | | |
| STRUTTURE INTERFERENTI IN UN RAGGIO DI 300 m | - | | |
| SPECIFICA STRUTTURE | - | | |
| DETENTORE AREA/Generalità del Proprietario | | | |
| PROPRIETARIO | - | | |
| INDIRIZZO | - | | |
| EMAIL/PEC | - | | |
| RECAPITI TELEFONICI | - | | |



FOTO AREA STRATEGICA

Immagine
non disponibile

POSIZIONE IN MAPPA AREA STRATEGICA





AREA STRATEGICA

| INFORMAZIONI GENERALI DELL'AREA STRATEGICA | | | |
|--|-----------------------------------|--------------|------------|
| TIPOLOGIA AREA STRATEGICA | Area di ammassamento soccorritori | | |
| CODICE ISTAT COMUNE | 16072036 | | |
| COMUNE | Putignano | | |
| INDIRIZZO | Piazza Enrico Berlinguer | | |
| RISCHI | - | | |
| LOCALIZZAZIONE GEOGRAFICA | | | |
| Coordinata X | 678703.75 | Coordinata Y | 4524023.26 |
| CARATTERISTICHE | | | |
| PAVIMENTAZIONE | - | SERVIZI | - |
| ACCESSIBILITÀ ALLA STRUTTURA | - | | |
| STRADE DI ACCESSO | - | L(m) | - |
| STRADE INTERNE | - | L(m) | - |
| SUPERFICIE | Totale (mq) | - | |
| | Coperta (mq) | - | |
| | Scoperta utilizzabile (mq) | - | |
| NUMERO C.A.P.I. POSSIBILI | - | | |
| STRUTTURE INTERFERENTI IN UN RAGGIO DI 300 m | - | | |
| SPECIFICA STRUTTURE | - | | |
| DETENTORE AREA/Generalità del Proprietario | | | |
| PROPRIETARIO | - | | |
| INDIRIZZO | - | | |
| EMAIL/PEC | - | | |
| RECAPITI TELEFONICI | - | | |



FOTO AREA STRATEGICA

Immagine
non disponibile

POSIZIONE IN MAPPA AREA STRATEGICA





AREA STRATEGICA

| INFORMAZIONI GENERALI DELL'AREA STRATEGICA | | | |
|--|----------------------------|--------------|------------|
| TIPOLOGIA AREA STRATEGICA | Area di attesa | | |
| CODICE ISTAT COMUNE | 16072036 | | |
| COMUNE | Putignano | | |
| INDIRIZZO | via Giuseppe Verdi | | |
| RISCHI | - | | |
| LOCALIZZAZIONE GEOGRAFICA | | | |
| Coordinata X | 679707.56 | Coordinata Y | 4524300.35 |
| CARATTERISTICHE | | | |
| PAVIMENTAZIONE | - | SERVIZI | - |
| ACCESSIBILITÀ ALLA STRUTTURA | - | | |
| STRADE DI ACCESSO | - | L(m) | - |
| STRADE INTERNE | - | L(m) | - |
| SUPERFICIE | Totale (mq) | - | |
| | Coperta (mq) | - | |
| | Scoperta utilizzabile (mq) | - | |
| NUMERO C.A.P.I. POSSIBILI | - | | |
| STRUTTURE INTERFERENTI IN UN RAGGIO DI 300 m | - | | |
| SPECIFICA STRUTTURE | - | | |
| DETENTORE AREA/Generalità del Proprietario | | | |
| PROPRIETARIO | - | | |
| INDIRIZZO | - | | |
| EMAIL/PEC | - | | |
| RECAPITI TELEFONICI | - | | |



FOTO AREA STRATEGICA

Immagine
non disponibile

POSIZIONE IN MAPPA AREA STRATEGICA





AREA STRATEGICA

| INFORMAZIONI GENERALI DELL'AREA STRATEGICA | | | |
|--|-----------------------------------|----------------------|------------------|
| TIPOLOGIA AREA STRATEGICA | Area di ammassamento soccorritori | | |
| CODICE ISTAT COMUNE | 16072036 | | |
| COMUNE | Bari | | |
| INDIRIZZO | Via Martiri delle Foibe | | |
| RISCHI | - | | |
| LOCALIZZAZIONE GEOGRAFICA | | | |
| Coordinata X | 679626.706324485 | Coordinata Y | 4523942.29880678 |
| CARATTERISTICHE | | | |
| PAVIMENTAZIONE | - | SERVIZI | - |
| ACCESSIBILITÀ ALLA STRUTTURA | - | | |
| STRADE DI ACCESSO | - | L(m) | - |
| STRADE INTERNE | - | L(m) | - |
| SUPERFICIE | Totale (mq) | 0.000846468602091074 | |
| | Coperta (mq) | - | |
| | Scoperta utilizzabile (mq) | - | |
| NUMERO C.A.P.I. POSSIBILI | - | | |
| STRUTTURE INTERFERENTI IN UN RAGGIO DI 300 m | - | | |
| SPECIFICA STRUTTURE | - | | |
| DETENTORE AREA/Generalità del Proprietario | | | |
| PROPRIETARIO | - | | |
| INDIRIZZO | - | | |
| EMAIL/PEC | - | | |
| RECAPITI TELEFONICI | - | | |



FOTO AREA STRATEGICA

Immagine
non disponibile

POSIZIONE IN MAPPA AREA STRATEGICA





AREA STRATEGICA

| INFORMAZIONI GENERALI DELL'AREA STRATEGICA | | | |
|--|----------------------------|---------------------|------------------|
| TIPOLOGIA AREA STRATEGICA | Area di attesa | | |
| CODICE ISTAT COMUNE | 16072036 | | |
| COMUNE | Bari | | |
| INDIRIZZO | Viale Giuseppe Verdi | | |
| RISCHI | - | | |
| LOCALIZZAZIONE GEOGRAFICA | | | |
| Coordinata X | 679752.254921875 | Coordinata Y | 4524269.84501921 |
| CARATTERISTICHE | | | |
| PAVIMENTAZIONE | - | SERVIZI | - |
| ACCESSIBILITÀ ALLA STRUTTURA | - | | |
| STRADE DI ACCESSO | - | L(m) | - |
| STRADE INTERNE | - | L(m) | - |
| SUPERFICIE | Totale (mq) | 0.00648256709817051 | |
| | Coperta (mq) | - | |
| | Scoperta utilizzabile (mq) | - | |
| NUMERO C.A.P.I. POSSIBILI | - | | |
| STRUTTURE INTERFERENTI IN UN RAGGIO DI 300 m | - | | |
| SPECIFICA STRUTTURE | - | | |
| DETENTORE AREA/Generalità del Proprietario | | | |
| PROPRIETARIO | - | | |
| INDIRIZZO | - | | |
| EMAIL/PEC | - | | |
| RECAPITI TELEFONICI | - | | |



FOTO AREA STRATEGICA

Immagine
non disponibile

POSIZIONE IN MAPPA AREA STRATEGICA





AREA STRATEGICA

| INFORMAZIONI GENERALI DELL'AREA STRATEGICA | | | |
|--|----------------------------|--------------|--------------------|
| TIPOLOGIA AREA STRATEGICA | Area di attesa | | |
| CODICE ISTAT COMUNE | 16072036 | | |
| COMUNE | Bari | | |
| INDIRIZZO | Corso Umberto I | | |
| RISCHI | - | | |
| LOCALIZZAZIONE GEOGRAFICA | | | |
| Coordinata X | 678784.562844747 | Coordinata Y | 4524129.08133217 |
| CARATTERISTICHE | | | |
| PAVIMENTAZIONE | - | SERVIZI | - |
| ACCESSIBILITÀ ALLA STRUTTURA | - | | |
| STRADE DI ACCESSO | - | L(m) | - |
| STRADE INTERNE | - | L(m) | - |
| SUPERFICIE | Totale (mq) | | 0.0055553567110002 |
| | Coperta (mq) | | - |
| | Scoperta utilizzabile (mq) | | - |
| NUMERO C.A.P.I. POSSIBILI | - | | |
| STRUTTURE INTERFERENTI IN UN RAGGIO DI 300 m | - | | |
| SPECIFICA STRUTTURE | - | | |
| DETENTORE AREA/Generalità del Proprietario | | | |
| PROPRIETARIO | - | | |
| INDIRIZZO | - | | |
| EMAIL/PEC | - | | |
| RECAPITI TELEFONICI | - | | |



FOTO AREA STRATEGICA

Immagine
non disponibile

POSIZIONE IN MAPPA AREA STRATEGICA





AREA STRATEGICA

| INFORMAZIONI GENERALI DELL'AREA STRATEGICA | | | |
|--|-----------------------------|--------------|---------------------|
| TIPOLOGIA AREA STRATEGICA | Area di attesa | | |
| CODICE ISTAT COMUNE | 16072036 | | |
| COMUNE | Bari | | |
| INDIRIZZO | Via Wolfgang Amadeus Mozart | | |
| RISCHI | - | | |
| LOCALIZZAZIONE GEOGRAFICA | | | |
| Coordinata X | 679602.570457778 | Coordinata Y | 4524348.0026759 |
| CARATTERISTICHE | | | |
| PAVIMENTAZIONE | - | SERVIZI | - |
| ACCESSIBILITÀ ALLA STRUTTURA | - | | |
| STRADE DI ACCESSO | - | L(m) | - |
| STRADE INTERNE | - | L(m) | - |
| SUPERFICIE | Totale (mq) | | 0.00547113801708817 |
| | Coperta (mq) | | - |
| | Scoperta utilizzabile (mq) | | - |
| NUMERO C.A.P.I. POSSIBILI | - | | |
| STRUTTURE INTERFERENTI IN UN RAGGIO DI 300 m | - | | |
| SPECIFICA STRUTTURE | - | | |
| DETENTORE AREA/Generalità del Proprietario | | | |
| PROPRIETARIO | - | | |
| INDIRIZZO | - | | |
| EMAIL/PEC | - | | |
| RECAPITI TELEFONICI | - | | |



FOTO AREA STRATEGICA

Immagine
non disponibile

POSIZIONE IN MAPPA AREA STRATEGICA





AREA STRATEGICA

| INFORMAZIONI GENERALI DELL'AREA STRATEGICA | | | |
|--|----------------------------|---------------------|------------------|
| TIPOLOGIA AREA STRATEGICA | Area di attesa | | |
| CODICE ISTAT COMUNE | 16072036 | | |
| COMUNE | Bari | | |
| INDIRIZZO | Via Castellana | | |
| RISCHI | - | | |
| LOCALIZZAZIONE GEOGRAFICA | | | |
| Coordinata X | 679303.44727815 | Coordinata Y | 4524420.72043416 |
| CARATTERISTICHE | | | |
| PAVIMENTAZIONE | - | SERVIZI | - |
| ACCESSIBILITÀ ALLA STRUTTURA | - | | |
| STRADE DI ACCESSO | - | L(m) | - |
| STRADE INTERNE | - | L(m) | - |
| SUPERFICIE | Totale (mq) | 0.00697251823010854 | |
| | Coperta (mq) | - | |
| | Scoperta utilizzabile (mq) | - | |
| NUMERO C.A.P.I. POSSIBILI | - | | |
| STRUTTURE INTERFERENTI IN UN RAGGIO DI 300 m | - | | |
| SPECIFICA STRUTTURE | - | | |
| DETENTORE AREA/Generalità del Proprietario | | | |
| PROPRIETARIO | - | | |
| INDIRIZZO | - | | |
| EMAIL/PEC | - | | |
| RECAPITI TELEFONICI | - | | |



FOTO AREA STRATEGICA

Immagine
non disponibile

POSIZIONE IN MAPPA AREA STRATEGICA





AREA STRATEGICA


| INFORMAZIONI GENERALI DELL'AREA STRATEGICA | | | |
|--|------------------------------------|---------------------|------------------|
| TIPOLOGIA AREA STRATEGICA | Area di attesa | | |
| CODICE ISTAT COMUNE | 16072036 | | |
| COMUNE | Bari | | |
| INDIRIZZO | SS172 Tratto Putignano-Alberobello | | |
| RISCHI | - | | |
| LOCALIZZAZIONE GEOGRAFICA | | | |
| Coordinata X | 679552.895463876 | Coordinata Y | 4523843.33040213 |
| CARATTERISTICHE | | | |
| PAVIMENTAZIONE | - | SERVIZI | - |
| ACCESSIBILITÀ ALLA STRUTTURA | - | | |
| STRADE DI ACCESSO | - | L(m) | - |
| STRADE INTERNE | - | L(m) | - |
| SUPERFICIE | Totale (mq) | 0.00355894545860588 | |
| | Coperta (mq) | - | |
| | Scoperta utilizzabile (mq) | - | |
| NUMERO C.A.P.I. POSSIBILI | - | | |
| STRUTTURE INTERFERENTI IN UN RAGGIO DI 300 m | - | | |
| SPECIFICA STRUTTURE | - | | |
| DETENTORE AREA/Generalità del Proprietario | | | |
| PROPRIETARIO | - | | |
| INDIRIZZO | - | | |
| EMAIL/PEC | - | | |
| RECAPITI TELEFONICI | - | | |



FOTO AREA STRATEGICA

Immagine
non disponibile

POSIZIONE IN MAPPA AREA STRATEGICA





AREA STRATEGICA


| INFORMAZIONI GENERALI DELL'AREA STRATEGICA | | | |
|--|-------------------------------|--------------------|------------------|
| TIPOLOGIA AREA STRATEGICA | Area di attesa | | |
| CODICE ISTAT COMUNE | 16072036 | | |
| COMUNE | Bari | | |
| INDIRIZZO | Strada Comunale Gorgo di Mola | | |
| RISCHI | - | | |
| LOCALIZZAZIONE GEOGRAFICA | | | |
| Coordinata X | 678709.371805382 | Coordinata Y | 4525415.89231707 |
| CARATTERISTICHE | | | |
| PAVIMENTAZIONE | - | SERVIZI | - |
| ACCESSIBILITÀ ALLA STRUTTURA | - | | |
| STRADE DI ACCESSO | - | L(m) | - |
| STRADE INTERNE | - | L(m) | - |
| SUPERFICIE | Totale (mq) | 0.0120980303442236 | |
| | Coperta (mq) | - | |
| | Scoperta utilizzabile (mq) | - | |
| NUMERO C.A.P.I. POSSIBILI | - | | |
| STRUTTURE INTERFERENTI IN UN RAGGIO DI 300 m | - | | |
| SPECIFICA STRUTTURE | - | | |
| DETENTORE AREA/Generalità del Proprietario | | | |
| PROPRIETARIO | - | | |
| INDIRIZZO | - | | |
| EMAIL/PEC | - | | |
| RECAPITI TELEFONICI | - | | |



FOTO AREA STRATEGICA

Immagine
non disponibile

POSIZIONE IN MAPPA AREA STRATEGICA





AREA STRATEGICA

| INFORMAZIONI GENERALI DELL'AREA STRATEGICA | | | |
|--|------------------------------|-------------------|------------------|
| TIPOLOGIA AREA STRATEGICA | Area di attesa | | |
| CODICE ISTAT COMUNE | 16072036 | | |
| COMUNE | Bari | | |
| INDIRIZZO | Quartiere Villa Primo Maggio | | |
| RISCHI | - | | |
| LOCALIZZAZIONE GEOGRAFICA | | | |
| Coordinata X | 678364.322115575 | Coordinata Y | 4523715.64209177 |
| CARATTERISTICHE | | | |
| PAVIMENTAZIONE | - | SERVIZI | - |
| ACCESSIBILITÀ ALLA STRUTTURA | - | | |
| STRADE DI ACCESSO | - | L(m) | - |
| STRADE INTERNE | - | L(m) | - |
| SUPERFICIE | Totale (mq) | 0.010866652478367 | |
| | Coperta (mq) | - | |
| | Scoperta utilizzabile (mq) | - | |
| NUMERO C.A.P.I. POSSIBILI | - | | |
| STRUTTURE INTERFERENTI IN UN RAGGIO DI 300 m | - | | |
| SPECIFICA STRUTTURE | - | | |
| DETENTORE AREA/Generalità del Proprietario | | | |
| PROPRIETARIO | - | | |
| INDIRIZZO | - | | |
| EMAIL/PEC | - | | |
| RECAPITI TELEFONICI | - | | |



FOTO AREA STRATEGICA

Immagine
non disponibile

POSIZIONE IN MAPPA AREA STRATEGICA





AREA STRATEGICA


| INFORMAZIONI GENERALI DELL'AREA STRATEGICA | | | |
|--|----------------------------|---------------------|------------------|
| TIPOLOGIA AREA STRATEGICA | Area di attesa | | |
| CODICE ISTAT COMUNE | 16072036 | | |
| COMUNE | Bari | | |
| INDIRIZZO | Via Nazario Sauro | | |
| RISCHI | - | | |
| LOCALIZZAZIONE GEOGRAFICA | | | |
| Coordinata X | 678380.791472598 | Coordinata Y | 4524432.50215607 |
| CARATTERISTICHE | | | |
| PAVIMENTAZIONE | - | SERVIZI | - |
| ACCESSIBILITÀ ALLA STRUTTURA | - | | |
| STRADE DI ACCESSO | - | L(m) | - |
| STRADE INTERNE | - | L(m) | - |
| SUPERFICIE | Totale (mq) | 0.00142246904309093 | |
| | Coperta (mq) | - | |
| | Scoperta utilizzabile (mq) | - | |
| NUMERO C.A.P.I. POSSIBILI | - | | |
| STRUTTURE INTERFERENTI IN UN RAGGIO DI 300 m | - | | |
| SPECIFICA STRUTTURE | - | | |
| DETENTORE AREA/Generalità del Proprietario | | | |
| PROPRIETARIO | - | | |
| INDIRIZZO | - | | |
| EMAIL/PEC | - | | |
| RECAPITI TELEFONICI | - | | |



FOTO AREA STRATEGICA

Immagine
non disponibile

POSIZIONE IN MAPPA AREA STRATEGICA





AREA STRATEGICA

| INFORMAZIONI GENERALI DELL'AREA STRATEGICA | | | |
|--|-----------------------------|---------------------|------------------|
| TIPOLOGIA AREA STRATEGICA | Area di attesa | | |
| CODICE ISTAT COMUNE | 16072036 | | |
| COMUNE | Bari | | |
| INDIRIZZO | Via Wolfgang Amadeus Mozart | | |
| RISCHI | - | | |
| LOCALIZZAZIONE GEOGRAFICA | | | |
| Coordinata X | 679473.454040519 | Coordinata Y | 4524405.54718277 |
| CARATTERISTICHE | | | |
| PAVIMENTAZIONE | - | SERVIZI | - |
| ACCESSIBILITÀ ALLA STRUTTURA | - | | |
| STRADE DI ACCESSO | - | L(m) | - |
| STRADE INTERNE | - | L(m) | - |
| SUPERFICIE | Totale (mq) | 0.00438849244101811 | |
| | Coperta (mq) | - | |
| | Scoperta utilizzabile (mq) | - | |
| NUMERO C.A.P.I. POSSIBILI | - | | |
| STRUTTURE INTERFERENTI IN UN RAGGIO DI 300 m | - | | |
| SPECIFICA STRUTTURE | - | | |
| DETENTORE AREA/Generalità del Proprietario | | | |
| PROPRIETARIO | - | | |
| INDIRIZZO | - | | |
| EMAIL/PEC | - | | |
| RECAPITI TELEFONICI | - | | |



FOTO AREA STRATEGICA

Immagine
non disponibile

POSIZIONE IN MAPPA AREA STRATEGICA





AREA STRATEGICA


| INFORMAZIONI GENERALI DELL'AREA STRATEGICA | | | |
|--|----------------------------|--------------------|------------------|
| TIPOLOGIA AREA STRATEGICA | Area di attesa | | |
| CODICE ISTAT COMUNE | 16072036 | | |
| COMUNE | Bari | | |
| INDIRIZZO | SP237 per Noci | | |
| RISCHI | - | | |
| LOCALIZZAZIONE GEOGRAFICA | | | |
| Coordinata X | 678058.883988539 | Coordinata Y | 4523766.62713275 |
| CARATTERISTICHE | | | |
| PAVIMENTAZIONE | - | SERVIZI | - |
| ACCESSIBILITÀ ALLA STRUTTURA | - | | |
| STRADE DI ACCESSO | - | L(m) | - |
| STRADE INTERNE | - | L(m) | - |
| SUPERFICIE | Totale (mq) | 0.0233177203300893 | |
| | Coperta (mq) | - | |
| | Scoperta utilizzabile (mq) | - | |
| NUMERO C.A.P.I. POSSIBILI | - | | |
| STRUTTURE INTERFERENTI IN UN RAGGIO DI 300 m | - | | |
| SPECIFICA STRUTTURE | - | | |
| DETENTORE AREA/Generalità del Proprietario | | | |
| PROPRIETARIO | - | | |
| INDIRIZZO | - | | |
| EMAIL/PEC | - | | |
| RECAPITI TELEFONICI | - | | |



FOTO AREA STRATEGICA

Immagine
non disponibile

POSIZIONE IN MAPPA AREA STRATEGICA





AREA STRATEGICA

| INFORMAZIONI GENERALI DELL'AREA STRATEGICA | | | |
|--|---|--------------|---------------------|
| TIPOLOGIA AREA STRATEGICA | Area di attesa | | |
| CODICE ISTAT COMUNE | 16072036 | | |
| COMUNE | Bari | | |
| INDIRIZZO | Via della Conciliazione/Via Peppino Impastato | | |
| RISCHI | - | | |
| LOCALIZZAZIONE GEOGRAFICA | | | |
| Coordinata X | 678235.970913386 | Coordinata Y | 4524095.20593473 |
| CARATTERISTICHE | | | |
| PAVIMENTAZIONE | - | SERVIZI | - |
| ACCESSIBILITÀ ALLA STRUTTURA | - | | |
| STRADE DI ACCESSO | - | L(m) | - |
| STRADE INTERNE | - | L(m) | - |
| SUPERFICIE | Totale (mq) | | 0.00358025796090764 |
| | Coperta (mq) | | - |
| | Scoperta utilizzabile (mq) | | - |
| NUMERO C.A.P.I. POSSIBILI | - | | |
| STRUTTURE INTERFERENTI IN UN RAGGIO DI 300 m | - | | |
| SPECIFICA STRUTTURE | - | | |
| DETENTORE AREA/Generalità del Proprietario | | | |
| PROPRIETARIO | - | | |
| INDIRIZZO | - | | |
| EMAIL/PEC | - | | |
| RECAPITI TELEFONICI | - | | |



FOTO AREA STRATEGICA

Immagine
non disponibile

POSIZIONE IN MAPPA AREA STRATEGICA





AREA STRATEGICA

| INFORMAZIONI GENERALI DELL'AREA STRATEGICA | | | |
|--|------------------------------|--------------|---------------------|
| TIPOLOGIA AREA STRATEGICA | Area di ricovero | | |
| CODICE ISTAT COMUNE | 16072036 | | |
| COMUNE | Bari | | |
| INDIRIZZO | Via Giambattista Carafa Bali | | |
| RISCHI | - | | |
| LOCALIZZAZIONE GEOGRAFICA | | | |
| Coordinata X | 679463.813396071 | Coordinata Y | 4523928.60798191 |
| CARATTERISTICHE | | | |
| PAVIMENTAZIONE | - | SERVIZI | - |
| ACCESSIBILITÀ ALLA STRUTTURA | - | | |
| STRADE DI ACCESSO | - | L(m) | - |
| STRADE INTERNE | - | L(m) | - |
| SUPERFICIE | Totale (mq) | | 0.00257491539842449 |
| | Coperta (mq) | | - |
| | Scoperta utilizzabile (mq) | | - |
| NUMERO C.A.P.I. POSSIBILI | - | | |
| STRUTTURE INTERFERENTI IN UN RAGGIO DI 300 m | - | | |
| SPECIFICA STRUTTURE | - | | |
| DETENTORE AREA/Generalità del Proprietario | | | |
| PROPRIETARIO | - | | |
| INDIRIZZO | - | | |
| EMAIL/PEC | - | | |
| RECAPITI TELEFONICI | - | | |



FOTO AREA STRATEGICA

Immagine
non disponibile

POSIZIONE IN MAPPA AREA STRATEGICA





AREA STRATEGICA


| INFORMAZIONI GENERALI DELL'AREA STRATEGICA | | | |
|--|-----------------------------|--------------------|------------------|
| TIPOLOGIA AREA STRATEGICA | Area di ricovero | | |
| CODICE ISTAT COMUNE | 16072036 | | |
| COMUNE | Bari | | |
| INDIRIZZO | Via Santa Caterina da Siena | | |
| RISCHI | - | | |
| LOCALIZZAZIONE GEOGRAFICA | | | |
| Coordinata X | 679146.355671063 | Coordinata Y | 4524783.02302188 |
| CARATTERISTICHE | | | |
| PAVIMENTAZIONE | - | SERVIZI | - |
| ACCESSIBILITÀ ALLA STRUTTURA | - | | |
| STRADE DI ACCESSO | - | L(m) | - |
| STRADE INTERNE | - | L(m) | - |
| SUPERFICIE | Totale (mq) | 0.0184997002571891 | |
| | Coperta (mq) | - | |
| | Scoperta utilizzabile (mq) | - | |
| NUMERO C.A.P.I. POSSIBILI | - | | |
| STRUTTURE INTERFERENTI IN UN RAGGIO DI 300 m | - | | |
| SPECIFICA STRUTTURE | - | | |
| DETENTORE AREA/Generalità del Proprietario | | | |
| PROPRIETARIO | - | | |
| INDIRIZZO | - | | |
| EMAIL/PEC | - | | |
| RECAPITI TELEFONICI | - | | |



FOTO AREA STRATEGICA

Immagine
non disponibile

POSIZIONE IN MAPPA AREA STRATEGICA





AREA STRATEGICA

| INFORMAZIONI GENERALI DELL'AREA STRATEGICA | | | |
|--|----------------------------|--------------|---------------------|
| TIPOLOGIA AREA STRATEGICA | Area di ricovero | | |
| CODICE ISTAT COMUNE | 16072036 | | |
| COMUNE | Bari | | |
| INDIRIZZO | Via Armando Diaz | | |
| RISCHI | - | | |
| LOCALIZZAZIONE GEOGRAFICA | | | |
| Coordinata X | 678361.746589366 | Coordinata Y | 4524974.49305003 |
| CARATTERISTICHE | | | |
| PAVIMENTAZIONE | - | SERVIZI | - |
| ACCESSIBILITÀ ALLA STRUTTURA | - | | |
| STRADE DI ACCESSO | - | L(m) | - |
| STRADE INTERNE | - | L(m) | - |
| SUPERFICIE | Totale (mq) | | 0.00249810821259021 |
| | Coperta (mq) | | - |
| | Scoperta utilizzabile (mq) | | - |
| NUMERO C.A.P.I. POSSIBILI | - | | |
| STRUTTURE INTERFERENTI IN UN RAGGIO DI 300 m | - | | |
| SPECIFICA STRUTTURE | - | | |
| DETENTORE AREA/Generalità del Proprietario | | | |
| PROPRIETARIO | - | | |
| INDIRIZZO | - | | |
| EMAIL/PEC | - | | |
| RECAPITI TELEFONICI | - | | |



FOTO AREA STRATEGICA

Immagine
non disponibile

POSIZIONE IN MAPPA AREA STRATEGICA





AREA STRATEGICA

| INFORMAZIONI GENERALI DELL'AREA STRATEGICA | | | |
|--|----------------------------|--------------------|------------------|
| TIPOLOGIA AREA STRATEGICA | Area di ricovero | | |
| CODICE ISTAT COMUNE | 16072036 | | |
| COMUNE | Bari | | |
| INDIRIZZO | Strada Comunale Chiancolla | | |
| RISCHI | - | | |
| LOCALIZZAZIONE GEOGRAFICA | | | |
| Coordinata X | 675441.977908998 | Coordinata Y | 4525942.30352025 |
| CARATTERISTICHE | | | |
| PAVIMENTAZIONE | - | SERVIZI | - |
| ACCESSIBILITÀ ALLA STRUTTURA | - | | |
| STRADE DI ACCESSO | - | L(m) | - |
| STRADE INTERNE | - | L(m) | - |
| SUPERFICIE | Totale (mq) | 0.0104975734020024 | |
| | Coperta (mq) | - | |
| | Scoperta utilizzabile (mq) | - | |
| NUMERO C.A.P.I. POSSIBILI | - | | |
| STRUTTURE INTERFERENTI IN UN RAGGIO DI 300 m | - | | |
| SPECIFICA STRUTTURE | - | | |
| DETENTORE AREA/Generalità del Proprietario | | | |
| PROPRIETARIO | - | | |
| INDIRIZZO | - | | |
| EMAIL/PEC | - | | |
| RECAPITI TELEFONICI | - | | |



FOTO AREA STRATEGICA

Immagine
non disponibile

POSIZIONE IN MAPPA AREA STRATEGICA





AREA STRATEGICA


| INFORMAZIONI GENERALI DELL'AREA STRATEGICA | | | |
|--|----------------------------|---------------------|------------------|
| TIPOLOGIA AREA STRATEGICA | Area di ricovero | | |
| CODICE ISTAT COMUNE | 16072036 | | |
| COMUNE | Bari | | |
| INDIRIZZO | Viale Europa | | |
| RISCHI | - | | |
| LOCALIZZAZIONE GEOGRAFICA | | | |
| Coordinata X | 675675.720386261 | Coordinata Y | 4525713.29163158 |
| CARATTERISTICHE | | | |
| PAVIMENTAZIONE | - | SERVIZI | - |
| ACCESSIBILITÀ ALLA STRUTTURA | - | | |
| STRADE DI ACCESSO | - | L(m) | - |
| STRADE INTERNE | - | L(m) | - |
| SUPERFICIE | Totale (mq) | 0.00925622926300764 | |
| | Coperta (mq) | - | |
| | Scoperta utilizzabile (mq) | - | |
| NUMERO C.A.P.I. POSSIBILI | - | | |
| STRUTTURE INTERFERENTI IN UN RAGGIO DI 300 m | - | | |
| SPECIFICA STRUTTURE | - | | |
| DETENTORE AREA/Generalità del Proprietario | | | |
| PROPRIETARIO | - | | |
| INDIRIZZO | - | | |
| EMAIL/PEC | - | | |
| RECAPITI TELEFONICI | - | | |



FOTO AREA STRATEGICA

Immagine
non disponibile

POSIZIONE IN MAPPA AREA STRATEGICA





AREA STRATEGICA

| INFORMAZIONI GENERALI DELL'AREA STRATEGICA | | | |
|--|-------------------------------|---------------------|------------------|
| TIPOLOGIA AREA STRATEGICA | Area di ricovero | | |
| CODICE ISTAT COMUNE | 16072036 | | |
| COMUNE | Bari | | |
| INDIRIZZO | Viale Cristoforo Colombo; 158 | | |
| RISCHI | - | | |
| LOCALIZZAZIONE GEOGRAFICA | | | |
| Coordinata X | 681311.072692698 | Coordinata Y | 4523589.21300074 |
| CARATTERISTICHE | | | |
| PAVIMENTAZIONE | - | SERVIZI | - |
| ACCESSIBILITÀ ALLA STRUTTURA | - | | |
| STRADE DI ACCESSO | - | L(m) | - |
| STRADE INTERNE | - | L(m) | - |
| SUPERFICIE | Totale (mq) | 0.00262461455791071 | |
| | Coperta (mq) | - | |
| | Scoperta utilizzabile (mq) | - | |
| NUMERO C.A.P.I. POSSIBILI | - | | |
| STRUTTURE INTERFERENTI IN UN RAGGIO DI 300 m | - | | |
| SPECIFICA STRUTTURE | - | | |
| DETENTORE AREA/Generalità del Proprietario | | | |
| PROPRIETARIO | - | | |
| INDIRIZZO | - | | |
| EMAIL/PEC | - | | |
| RECAPITI TELEFONICI | - | | |



FOTO AREA STRATEGICA

Immagine
non disponibile

POSIZIONE IN MAPPA AREA STRATEGICA





AREA STRATEGICA

| INFORMAZIONI GENERALI DELL'AREA STRATEGICA | | | |
|--|-------------------------------|---------------------|------------------|
| TIPOLOGIA AREA STRATEGICA | Area di ricovero | | |
| CODICE ISTAT COMUNE | 16072036 | | |
| COMUNE | Bari | | |
| INDIRIZZO | Viale Cristoforo Colombo; 150 | | |
| RISCHI | - | | |
| LOCALIZZAZIONE GEOGRAFICA | | | |
| Coordinata X | 681203.511519591 | Coordinata Y | 4523876.14236923 |
| CARATTERISTICHE | | | |
| PAVIMENTAZIONE | - | SERVIZI | - |
| ACCESSIBILITÀ ALLA STRUTTURA | - | | |
| STRADE DI ACCESSO | - | L(m) | - |
| STRADE INTERNE | - | L(m) | - |
| SUPERFICIE | Totale (mq) | 0.00126539944078028 | |
| | Coperta (mq) | - | |
| | Scoperta utilizzabile (mq) | - | |
| NUMERO C.A.P.I. POSSIBILI | - | | |
| STRUTTURE INTERFERENTI IN UN RAGGIO DI 300 m | - | | |
| SPECIFICA STRUTTURE | - | | |
| DETENTORE AREA/Generalità del Proprietario | | | |
| PROPRIETARIO | - | | |
| INDIRIZZO | - | | |
| EMAIL/PEC | - | | |
| RECAPITI TELEFONICI | - | | |



FOTO AREA STRATEGICA

Immagine
non disponibile

POSIZIONE IN MAPPA AREA STRATEGICA





AREA STRATEGICA

| INFORMAZIONI GENERALI DELL'AREA STRATEGICA | | | |
|--|------------------------------|----------------------|------------------|
| TIPOLOGIA AREA STRATEGICA | Area di ricovero | | |
| CODICE ISTAT COMUNE | 16072036 | | |
| COMUNE | Bari | | |
| INDIRIZZO | Viale Cristoforo Colombo; 71 | | |
| RISCHI | - | | |
| LOCALIZZAZIONE GEOGRAFICA | | | |
| Coordinata X | 681066.194500474 | Coordinata Y | 4523996.37975026 |
| CARATTERISTICHE | | | |
| PAVIMENTAZIONE | - | SERVIZI | - |
| ACCESSIBILITÀ ALLA STRUTTURA | - | | |
| STRADE DI ACCESSO | - | L(m) | - |
| STRADE INTERNE | - | L(m) | - |
| SUPERFICIE | Totale (mq) | 0.000569349356327205 | |
| | Coperta (mq) | - | |
| | Scoperta utilizzabile (mq) | - | |
| NUMERO C.A.P.I. POSSIBILI | - | | |
| STRUTTURE INTERFERENTI IN UN RAGGIO DI 300 m | - | | |
| SPECIFICA STRUTTURE | - | | |
| DETENTORE AREA/Generalità del Proprietario | | | |
| PROPRIETARIO | - | | |
| INDIRIZZO | - | | |
| EMAIL/PEC | - | | |
| RECAPITI TELEFONICI | - | | |



FOTO AREA STRATEGICA

Immagine
non disponibile

POSIZIONE IN MAPPA AREA STRATEGICA





AREA STRATEGICA

| INFORMAZIONI GENERALI DELL'AREA STRATEGICA | | | |
|--|------------------------------|---------------------|------------------|
| TIPOLOGIA AREA STRATEGICA | Area di ricovero | | |
| CODICE ISTAT COMUNE | 16072036 | | |
| COMUNE | Bari | | |
| INDIRIZZO | Viale Cristoforo Colombo; 69 | | |
| RISCHI | - | | |
| LOCALIZZAZIONE GEOGRAFICA | | | |
| Coordinata X | 680795.369164867 | Coordinata Y | 4524088.83063602 |
| CARATTERISTICHE | | | |
| PAVIMENTAZIONE | - | SERVIZI | - |
| ACCESSIBILITÀ ALLA STRUTTURA | - | | |
| STRADE DI ACCESSO | - | L(m) | - |
| STRADE INTERNE | - | L(m) | - |
| SUPERFICIE | Totale (mq) | 0.00195663751489669 | |
| | Coperta (mq) | - | |
| | Scoperta utilizzabile (mq) | - | |
| NUMERO C.A.P.I. POSSIBILI | - | | |
| STRUTTURE INTERFERENTI IN UN RAGGIO DI 300 m | - | | |
| SPECIFICA STRUTTURE | - | | |
| DETENTORE AREA/Generalità del Proprietario | | | |
| PROPRIETARIO | - | | |
| INDIRIZZO | - | | |
| EMAIL/PEC | - | | |
| RECAPITI TELEFONICI | - | | |



FOTO AREA STRATEGICA

Immagine
non disponibile

POSIZIONE IN MAPPA AREA STRATEGICA





AREA STRATEGICA

| INFORMAZIONI GENERALI DELL'AREA STRATEGICA | | | |
|--|------------------------------|---------------------|------------------|
| TIPOLOGIA AREA STRATEGICA | Area di ricovero | | |
| CODICE ISTAT COMUNE | 16072036 | | |
| COMUNE | Bari | | |
| INDIRIZZO | Viale Cristoforo Colombo; 61 | | |
| RISCHI | - | | |
| LOCALIZZAZIONE GEOGRAFICA | | | |
| Coordinata X | 680429.864379317 | Coordinata Y | 4524189.22003007 |
| CARATTERISTICHE | | | |
| PAVIMENTAZIONE | - | SERVIZI | - |
| ACCESSIBILITÀ ALLA STRUTTURA | - | | |
| STRADE DI ACCESSO | - | L(m) | - |
| STRADE INTERNE | - | L(m) | - |
| SUPERFICIE | Totale (mq) | 0.00216834410179313 | |
| | Coperta (mq) | - | |
| | Scoperta utilizzabile (mq) | - | |
| NUMERO C.A.P.I. POSSIBILI | - | | |
| STRUTTURE INTERFERENTI IN UN RAGGIO DI 300 m | - | | |
| SPECIFICA STRUTTURE | - | | |
| DETENTORE AREA/Generalità del Proprietario | | | |
| PROPRIETARIO | - | | |
| INDIRIZZO | - | | |
| EMAIL/PEC | - | | |
| RECAPITI TELEFONICI | - | | |



FOTO AREA STRATEGICA

Immagine
non disponibile

POSIZIONE IN MAPPA AREA STRATEGICA





AREA STRATEGICA

| INFORMAZIONI GENERALI DELL'AREA STRATEGICA | | | |
|--|------------------------------|----------------------|------------------|
| TIPOLOGIA AREA STRATEGICA | Area di ricovero | | |
| CODICE ISTAT COMUNE | 16072036 | | |
| COMUNE | Bari | | |
| INDIRIZZO | Viale Cristoforo Colombo; 35 | | |
| RISCHI | - | | |
| LOCALIZZAZIONE GEOGRAFICA | | | |
| Coordinata X | 679926.057557525 | Coordinata Y | 4524362.83696879 |
| CARATTERISTICHE | | | |
| PAVIMENTAZIONE | - | SERVIZI | - |
| ACCESSIBILITÀ ALLA STRUTTURA | - | | |
| STRADE DI ACCESSO | - | L(m) | - |
| STRADE INTERNE | - | L(m) | - |
| SUPERFICIE | Totale (mq) | 0.000392388500111177 | |
| | Coperta (mq) | - | |
| | Scoperta utilizzabile (mq) | - | |
| NUMERO C.A.P.I. POSSIBILI | - | | |
| STRUTTURE INTERFERENTI IN UN RAGGIO DI 300 m | - | | |
| SPECIFICA STRUTTURE | - | | |
| DETENTORE AREA/Generalità del Proprietario | | | |
| PROPRIETARIO | - | | |
| INDIRIZZO | - | | |
| EMAIL/PEC | - | | |
| RECAPITI TELEFONICI | - | | |



FOTO AREA STRATEGICA

Immagine
non disponibile

POSIZIONE IN MAPPA AREA STRATEGICA





AREA STRATEGICA

| INFORMAZIONI GENERALI DELL'AREA STRATEGICA | | | |
|--|------------------------------|--------------|----------------------|
| TIPOLOGIA AREA STRATEGICA | Area di ricovero | | |
| CODICE ISTAT COMUNE | 16072036 | | |
| COMUNE | Bari | | |
| INDIRIZZO | Viale Cristoforo Colombo; 27 | | |
| RISCHI | - | | |
| LOCALIZZAZIONE GEOGRAFICA | | | |
| Coordinata X | 679814.403120642 | Coordinata Y | 4524402.47360828 |
| CARATTERISTICHE | | | |
| PAVIMENTAZIONE | - | SERVIZI | - |
| ACCESSIBILITÀ ALLA STRUTTURA | - | | |
| STRADE DI ACCESSO | - | L(m) | - |
| STRADE INTERNE | - | L(m) | - |
| SUPERFICIE | Totale (mq) | | 0.000324506629157811 |
| | Coperta (mq) | | - |
| | Scoperta utilizzabile (mq) | | - |
| NUMERO C.A.P.I. POSSIBILI | - | | |
| STRUTTURE INTERFERENTI IN UN RAGGIO DI 300 m | - | | |
| SPECIFICA STRUTTURE | - | | |
| DETENTORE AREA/Generalità del Proprietario | | | |
| PROPRIETARIO | - | | |
| INDIRIZZO | - | | |
| EMAIL/PEC | - | | |
| RECAPITI TELEFONICI | - | | |



FOTO AREA STRATEGICA

Immagine
non disponibile

POSIZIONE IN MAPPA AREA STRATEGICA





AREA STRATEGICA

| INFORMAZIONI GENERALI DELL'AREA STRATEGICA | | | |
|--|------------------------------|--------------|----------------------|
| TIPOLOGIA AREA STRATEGICA | Area di ricovero | | |
| CODICE ISTAT COMUNE | 16072036 | | |
| COMUNE | Bari | | |
| INDIRIZZO | Viale Cristoforo Colombo; 23 | | |
| RISCHI | - | | |
| LOCALIZZAZIONE GEOGRAFICA | | | |
| Coordinata X | 679724.705150859 | Coordinata Y | 4524453.6615097 |
| CARATTERISTICHE | | | |
| PAVIMENTAZIONE | - | SERVIZI | - |
| ACCESSIBILITÀ ALLA STRUTTURA | - | | |
| STRADE DI ACCESSO | - | L(m) | - |
| STRADE INTERNE | - | L(m) | - |
| SUPERFICIE | Totale (mq) | | 0.000725161307858303 |
| | Coperta (mq) | | - |
| | Scoperta utilizzabile (mq) | | - |
| NUMERO C.A.P.I. POSSIBILI | - | | |
| STRUTTURE INTERFERENTI IN UN RAGGIO DI 300 m | - | | |
| SPECIFICA STRUTTURE | - | | |
| DETENTORE AREA/Generalità del Proprietario | | | |
| PROPRIETARIO | - | | |
| INDIRIZZO | - | | |
| EMAIL/PEC | - | | |
| RECAPITI TELEFONICI | - | | |



FOTO AREA STRATEGICA

Immagine
non disponibile

POSIZIONE IN MAPPA AREA STRATEGICA





AREA STRATEGICA

| INFORMAZIONI GENERALI DELL'AREA STRATEGICA | | | |
|--|------------------------------|--------------|----------------------|
| TIPOLOGIA AREA STRATEGICA | Area di ricovero | | |
| CODICE ISTAT COMUNE | 16072036 | | |
| COMUNE | Bari | | |
| INDIRIZZO | Viale Cristoforo Colombo; 37 | | |
| RISCHI | - | | |
| LOCALIZZAZIONE GEOGRAFICA | | | |
| Coordinata X | 680017.642163857 | Coordinata Y | 4524331.34875635 |
| CARATTERISTICHE | | | |
| PAVIMENTAZIONE | - | SERVIZI | - |
| ACCESSIBILITÀ ALLA STRUTTURA | - | | |
| STRADE DI ACCESSO | - | L(m) | - |
| STRADE INTERNE | - | L(m) | - |
| SUPERFICIE | Totale (mq) | | 0.000667321270732209 |
| | Coperta (mq) | | - |
| | Scoperta utilizzabile (mq) | | - |
| NUMERO C.A.P.I. POSSIBILI | - | | |
| STRUTTURE INTERFERENTI IN UN RAGGIO DI 300 m | - | | |
| SPECIFICA STRUTTURE | - | | |
| DETENTORE AREA/Generalità del Proprietario | | | |
| PROPRIETARIO | - | | |
| INDIRIZZO | - | | |
| EMAIL/PEC | - | | |
| RECAPITI TELEFONICI | - | | |



FOTO AREA STRATEGICA

Immagine
non disponibile

POSIZIONE IN MAPPA AREA STRATEGICA





AREA STRATEGICA

| INFORMAZIONI GENERALI DELL'AREA STRATEGICA | | | |
|--|------------------------------|--------------|----------------------|
| TIPOLOGIA AREA STRATEGICA | Area di ricovero | | |
| CODICE ISTAT COMUNE | 16072036 | | |
| COMUNE | Bari | | |
| INDIRIZZO | Viale Cristoforo Colombo; 78 | | |
| RISCHI | - | | |
| LOCALIZZAZIONE GEOGRAFICA | | | |
| Coordinata X | 679629.792848411 | Coordinata Y | 4524489.5121954 |
| CARATTERISTICHE | | | |
| PAVIMENTAZIONE | - | SERVIZI | - |
| ACCESSIBILITÀ ALLA STRUTTURA | - | | |
| STRADE DI ACCESSO | - | L(m) | - |
| STRADE INTERNE | - | L(m) | - |
| SUPERFICIE | Totale (mq) | | 0.000293981269890442 |
| | Coperta (mq) | | - |
| | Scoperta utilizzabile (mq) | | - |
| NUMERO C.A.P.I. POSSIBILI | - | | |
| STRUTTURE INTERFERENTI IN UN RAGGIO DI 300 m | - | | |
| SPECIFICA STRUTTURE | - | | |
| DETENTORE AREA/Generalità del Proprietario | | | |
| PROPRIETARIO | - | | |
| INDIRIZZO | - | | |
| EMAIL/PEC | - | | |
| RECAPITI TELEFONICI | - | | |



FOTO AREA STRATEGICA

Immagine
non disponibile

POSIZIONE IN MAPPA AREA STRATEGICA





AREA STRATEGICA


| INFORMAZIONI GENERALI DELL'AREA STRATEGICA | | | |
|--|------------------------------|----------------------|------------------|
| TIPOLOGIA AREA STRATEGICA | Area di ricovero | | |
| CODICE ISTAT COMUNE | 16072036 | | |
| COMUNE | Bari | | |
| INDIRIZZO | Viale Cristoforo Colombo; 66 | | |
| RISCHI | - | | |
| LOCALIZZAZIONE GEOGRAFICA | | | |
| Coordinata X | 679551.680219058 | Coordinata Y | 4524518.14797382 |
| CARATTERISTICHE | | | |
| PAVIMENTAZIONE | - | SERVIZI | - |
| ACCESSIBILITÀ ALLA STRUTTURA | - | | |
| STRADE DI ACCESSO | - | L(m) | - |
| STRADE INTERNE | - | L(m) | - |
| SUPERFICIE | Totale (mq) | 0.000287240274618379 | |
| | Coperta (mq) | - | |
| | Scoperta utilizzabile (mq) | - | |
| NUMERO C.A.P.I. POSSIBILI | - | | |
| STRUTTURE INTERFERENTI IN UN RAGGIO DI 300 m | - | | |
| SPECIFICA STRUTTURE | - | | |
| DETENTORE AREA/Generalità del Proprietario | | | |
| PROPRIETARIO | - | | |
| INDIRIZZO | - | | |
| EMAIL/PEC | - | | |
| RECAPITI TELEFONICI | - | | |



FOTO AREA STRATEGICA

Immagine
non disponibile

POSIZIONE IN MAPPA AREA STRATEGICA





AREA STRATEGICA

| INFORMAZIONI GENERALI DELL'AREA STRATEGICA | | | |
|--|------------------------------|----------------------|------------------|
| TIPOLOGIA AREA STRATEGICA | Area di ricovero | | |
| CODICE ISTAT COMUNE | 16072036 | | |
| COMUNE | Bari | | |
| INDIRIZZO | Viale Cristoforo Colombo; 50 | | |
| RISCHI | - | | |
| LOCALIZZAZIONE GEOGRAFICA | | | |
| Coordinata X | 679478.685657649 | Coordinata Y | 4524533.61567379 |
| CARATTERISTICHE | | | |
| PAVIMENTAZIONE | - | SERVIZI | - |
| ACCESSIBILITÀ ALLA STRUTTURA | - | | |
| STRADE DI ACCESSO | - | L(m) | - |
| STRADE INTERNE | - | L(m) | - |
| SUPERFICIE | Totale (mq) | 0.000349551246487535 | |
| | Coperta (mq) | - | |
| | Scoperta utilizzabile (mq) | - | |
| NUMERO C.A.P.I. POSSIBILI | - | | |
| STRUTTURE INTERFERENTI IN UN RAGGIO DI 300 m | - | | |
| SPECIFICA STRUTTURE | - | | |
| DETENTORE AREA/Generalità del Proprietario | | | |
| PROPRIETARIO | - | | |
| INDIRIZZO | - | | |
| EMAIL/PEC | - | | |
| RECAPITI TELEFONICI | - | | |



FOTO AREA STRATEGICA

Immagine
non disponibile

POSIZIONE IN MAPPA AREA STRATEGICA





AREA STRATEGICA

| INFORMAZIONI GENERALI DELL'AREA STRATEGICA | | | |
|--|----------------------------|---------------------|------------------|
| TIPOLOGIA AREA STRATEGICA | Area di ricovero | | |
| CODICE ISTAT COMUNE | 16072036 | | |
| COMUNE | Bari | | |
| INDIRIZZO | viale Europa | | |
| RISCHI | - | | |
| LOCALIZZAZIONE GEOGRAFICA | | | |
| Coordinata X | 675804.352522234 | Coordinata Y | 4525792.80510901 |
| CARATTERISTICHE | | | |
| PAVIMENTAZIONE | - | SERVIZI | - |
| ACCESSIBILITÀ ALLA STRUTTURA | - | | |
| STRADE DI ACCESSO | - | L(m) | - |
| STRADE INTERNE | - | L(m) | - |
| SUPERFICIE | Totale (mq) | 0.00565947353096306 | |
| | Coperta (mq) | - | |
| | Scoperta utilizzabile (mq) | - | |
| NUMERO C.A.P.I. POSSIBILI | - | | |
| STRUTTURE INTERFERENTI IN UN RAGGIO DI 300 m | - | | |
| SPECIFICA STRUTTURE | - | | |
| DETENTORE AREA/Generalità del Proprietario | | | |
| PROPRIETARIO | - | | |
| INDIRIZZO | - | | |
| EMAIL/PEC | - | | |
| RECAPITI TELEFONICI | - | | |



FOTO AREA STRATEGICA

Immagine
non disponibile

POSIZIONE IN MAPPA AREA STRATEGICA





AREA STRATEGICA

| INFORMAZIONI GENERALI DELL'AREA STRATEGICA | | | |
|--|-----------------------------------|---------------------|------------------|
| TIPOLOGIA AREA STRATEGICA | Area di ammassamento soccorritori | | |
| CODICE ISTAT COMUNE | 16072036 | | |
| COMUNE | Bari | | |
| INDIRIZZO | Piazza Enrico Berlinguer | | |
| RISCHI | - | | |
| LOCALIZZAZIONE GEOGRAFICA | | | |
| Coordinata X | 678733.141426856 | Coordinata Y | 4524038.56080994 |
| CARATTERISTICHE | | | |
| PAVIMENTAZIONE | - | SERVIZI | - |
| ACCESSIBILITÀ ALLA STRUTTURA | - | | |
| STRADE DI ACCESSO | - | L(m) | - |
| STRADE INTERNE | - | L(m) | - |
| SUPERFICIE | Totale (mq) | 0.00300501774594187 | |
| | Coperta (mq) | - | |
| | Scoperta utilizzabile (mq) | - | |
| NUMERO C.A.P.I. POSSIBILI | - | | |
| STRUTTURE INTERFERENTI IN UN RAGGIO DI 300 m | - | | |
| SPECIFICA STRUTTURE | - | | |
| DETENTORE AREA/Generalità del Proprietario | | | |
| PROPRIETARIO | - | | |
| INDIRIZZO | - | | |
| EMAIL/PEC | - | | |
| RECAPITI TELEFONICI | - | | |



FOTO AREA STRATEGICA

Immagine
non disponibile

POSIZIONE IN MAPPA AREA STRATEGICA





AREA STRATEGICA

| INFORMAZIONI GENERALI DELL'AREA STRATEGICA | | | |
|--|-----------------------------------|----------------------|-----------------|
| TIPOLOGIA AREA STRATEGICA | Area di ammassamento soccorritori | | |
| CODICE ISTAT COMUNE | 16072036 | | |
| COMUNE | Bari | | |
| INDIRIZZO | Strada Provinciale 237 per Noci | | |
| RISCHI | - | | |
| LOCALIZZAZIONE GEOGRAFICA | | | |
| Coordinata X | 678119.51834188 | Coordinata Y | 4523649.7613434 |
| CARATTERISTICHE | | | |
| PAVIMENTAZIONE | - | SERVIZI | - |
| ACCESSIBILITÀ ALLA STRUTTURA | - | | |
| STRADE DI ACCESSO | - | L(m) | - |
| STRADE INTERNE | - | L(m) | - |
| SUPERFICIE | Totale (mq) | 0.000994272510781884 | |
| | Coperta (mq) | - | |
| | Scoperta utilizzabile (mq) | - | |
| NUMERO C.A.P.I. POSSIBILI | - | | |
| STRUTTURE INTERFERENTI IN UN RAGGIO DI 300 m | - | | |
| SPECIFICA STRUTTURE | - | | |
| DETENTORE AREA/Generalità del Proprietario | | | |
| PROPRIETARIO | - | | |
| INDIRIZZO | - | | |
| EMAIL/PEC | - | | |
| RECAPITI TELEFONICI | - | | |



FOTO AREA STRATEGICA

Immagine
non disponibile

POSIZIONE IN MAPPA AREA STRATEGICA





AREA STRATEGICA

| INFORMAZIONI GENERALI DELL'AREA STRATEGICA | | | |
|--|-----------------------------------|----------------------|------------------|
| TIPOLOGIA AREA STRATEGICA | Area di ammassamento soccorritori | | |
| CODICE ISTAT COMUNE | 16072036 | | |
| COMUNE | Bari | | |
| INDIRIZZO | Via Lisbona | | |
| RISCHI | - | | |
| LOCALIZZAZIONE GEOGRAFICA | | | |
| Coordinata X | 675759.390690705 | Coordinata Y | 4526183.74773166 |
| CARATTERISTICHE | | | |
| PAVIMENTAZIONE | - | SERVIZI | - |
| ACCESSIBILITÀ ALLA STRUTTURA | - | | |
| STRADE DI ACCESSO | - | L(m) | - |
| STRADE INTERNE | - | L(m) | - |
| SUPERFICIE | Totale (mq) | 0.000939571885768324 | |
| | Coperta (mq) | - | |
| | Scoperta utilizzabile (mq) | - | |
| NUMERO C.A.P.I. POSSIBILI | - | | |
| STRUTTURE INTERFERENTI IN UN RAGGIO DI 300 m | - | | |
| SPECIFICA STRUTTURE | - | | |
| DETENTORE AREA/Generalità del Proprietario | | | |
| PROPRIETARIO | - | | |
| INDIRIZZO | - | | |
| EMAIL/PEC | - | | |
| RECAPITI TELEFONICI | - | | |



FOTO AREA STRATEGICA

Immagine
non disponibile

POSIZIONE IN MAPPA AREA STRATEGICA





AREA STRATEGICA


| INFORMAZIONI GENERALI DELL'AREA STRATEGICA | | | |
|--|---|--------------|----------------------|
| TIPOLOGIA AREA STRATEGICA | Area di ammassamento soccorritori | | |
| CODICE ISTAT COMUNE | 16072036 | | |
| COMUNE | Bari | | |
| INDIRIZZO | Viale Europa s.n. Località San Pietro Piturno | | |
| RISCHI | - | | |
| LOCALIZZAZIONE GEOGRAFICA | | | |
| Coordinata X | 675693.566593197 | Coordinata Y | 4526189.97577747 |
| CARATTERISTICHE | | | |
| PAVIMENTAZIONE | - | SERVIZI | - |
| ACCESSIBILITÀ ALLA STRUTTURA | - | | |
| STRADE DI ACCESSO | - | L(m) | - |
| STRADE INTERNE | - | L(m) | - |
| SUPERFICIE | Totale (mq) | | 0.000631092000469565 |
| | Coperta (mq) | | - |
| | Scoperta utilizzabile (mq) | | - |
| NUMERO C.A.P.I. POSSIBILI | - | | |
| STRUTTURE INTERFERENTI IN UN RAGGIO DI 300 m | - | | |
| SPECIFICA STRUTTURE | - | | |
| DETENTORE AREA/Generalità del Proprietario | | | |
| PROPRIETARIO | - | | |
| INDIRIZZO | - | | |
| EMAIL/PEC | - | | |
| RECAPITI TELEFONICI | - | | |



FOTO AREA STRATEGICA

Immagine
non disponibile

POSIZIONE IN MAPPA AREA STRATEGICA





AREA STRATEGICA

| INFORMAZIONI GENERALI DELL'AREA STRATEGICA | | | |
|--|----------------------------|---------------------|------------------|
| TIPOLOGIA AREA STRATEGICA | Altro | | |
| CODICE ISTAT COMUNE | 16072036 | | |
| COMUNE | Bari | | |
| INDIRIZZO | Via Michele Mummolo; 88 | | |
| RISCHI | - | | |
| LOCALIZZAZIONE GEOGRAFICA | | | |
| Coordinata X | 677597.675554326 | Coordinata Y | 4523478.81491081 |
| CARATTERISTICHE | | | |
| PAVIMENTAZIONE | - | SERVIZI | - |
| ACCESSIBILITÀ ALLA STRUTTURA | - | | |
| STRADE DI ACCESSO | - | L(m) | - |
| STRADE INTERNE | - | L(m) | - |
| SUPERFICIE | Totale (mq) | 0.00376838122794404 | |
| | Coperta (mq) | - | |
| | Scoperta utilizzabile (mq) | - | |
| NUMERO C.A.P.I. POSSIBILI | - | | |
| STRUTTURE INTERFERENTI IN UN RAGGIO DI 300 m | - | | |
| SPECIFICA STRUTTURE | - | | |
| DETENTORE AREA/Generalità del Proprietario | | | |
| PROPRIETARIO | - | | |
| INDIRIZZO | - | | |
| EMAIL/PEC | - | | |
| RECAPITI TELEFONICI | - | | |



FOTO AREA STRATEGICA

Immagine
non disponibile

POSIZIONE IN MAPPA AREA STRATEGICA





AREA STRATEGICA

| INFORMAZIONI GENERALI DELL'AREA STRATEGICA | | | |
|--|----------------------------|----------------------|------------------|
| TIPOLOGIA AREA STRATEGICA | Altro | | |
| CODICE ISTAT COMUNE | 16072036 | | |
| COMUNE | Bari | | |
| INDIRIZZO | Via Conversano; 74B | | |
| RISCHI | - | | |
| LOCALIZZAZIONE GEOGRAFICA | | | |
| Coordinata X | 678698.618992707 | Coordinata Y | 4524956.62142099 |
| CARATTERISTICHE | | | |
| PAVIMENTAZIONE | - | SERVIZI | - |
| ACCESSIBILITÀ ALLA STRUTTURA | - | | |
| STRADE DI ACCESSO | - | L(m) | - |
| STRADE INTERNE | - | L(m) | - |
| SUPERFICIE | Totale (mq) | 0.000172265192137099 | |
| | Coperta (mq) | - | |
| | Scoperta utilizzabile (mq) | - | |
| NUMERO C.A.P.I. POSSIBILI | - | | |
| STRUTTURE INTERFERENTI IN UN RAGGIO DI 300 m | - | | |
| SPECIFICA STRUTTURE | - | | |
| DETENTORE AREA/Generalità del Proprietario | | | |
| PROPRIETARIO | - | | |
| INDIRIZZO | - | | |
| EMAIL/PEC | - | | |
| RECAPITI TELEFONICI | - | | |



FOTO AREA STRATEGICA

Immagine
non disponibile

POSIZIONE IN MAPPA AREA STRATEGICA





AREA STRATEGICA

| INFORMAZIONI GENERALI DELL'AREA STRATEGICA | | | |
|--|----------------------------|----------------------|------------------|
| TIPOLOGIA AREA STRATEGICA | Altro | | |
| CODICE ISTAT COMUNE | 16072036 | | |
| COMUNE | Bari | | |
| INDIRIZZO | Via Cavalieri di Malta; 44 | | |
| RISCHI | - | | |
| LOCALIZZAZIONE GEOGRAFICA | | | |
| Coordinata X | 679096.671277763 | Coordinata Y | 4524545.07324996 |
| CARATTERISTICHE | | | |
| PAVIMENTAZIONE | - | SERVIZI | - |
| ACCESSIBILITÀ ALLA STRUTTURA | - | | |
| STRADE DI ACCESSO | - | L(m) | - |
| STRADE INTERNE | - | L(m) | - |
| SUPERFICIE | Totale (mq) | 0.000323295101873576 | |
| | Coperta (mq) | - | |
| | Scoperta utilizzabile (mq) | - | |
| NUMERO C.A.P.I. POSSIBILI | - | | |
| STRUTTURE INTERFERENTI IN UN RAGGIO DI 300 m | - | | |
| SPECIFICA STRUTTURE | - | | |
| DETENTORE AREA/Generalità del Proprietario | | | |
| PROPRIETARIO | - | | |
| INDIRIZZO | - | | |
| EMAIL/PEC | - | | |
| RECAPITI TELEFONICI | - | | |



FOTO AREA STRATEGICA

Immagine
non disponibile

POSIZIONE IN MAPPA AREA STRATEGICA





AREA STRATEGICA

| INFORMAZIONI GENERALI DELL'AREA STRATEGICA | | | |
|--|------------------------------|---------------------|------------------|
| TIPOLOGIA AREA STRATEGICA | Altro | | |
| CODICE ISTAT COMUNE | 16072036 | | |
| COMUNE | Bari | | |
| INDIRIZZO | Strada Comunale S. Nicola; 4 | | |
| RISCHI | - | | |
| LOCALIZZAZIONE GEOGRAFICA | | | |
| Coordinata X | 677640.288032898 | Coordinata Y | 4524531.50395784 |
| CARATTERISTICHE | | | |
| PAVIMENTAZIONE | - | SERVIZI | - |
| ACCESSIBILITÀ ALLA STRUTTURA | - | | |
| STRADE DI ACCESSO | - | L(m) | - |
| STRADE INTERNE | - | L(m) | - |
| SUPERFICIE | Totale (mq) | 0.00313379614060744 | |
| | Coperta (mq) | - | |
| | Scoperta utilizzabile (mq) | - | |
| NUMERO C.A.P.I. POSSIBILI | - | | |
| STRUTTURE INTERFERENTI IN UN RAGGIO DI 300 m | - | | |
| SPECIFICA STRUTTURE | - | | |
| DETENTORE AREA/Generalità del Proprietario | | | |
| PROPRIETARIO | - | | |
| INDIRIZZO | - | | |
| EMAIL/PEC | - | | |
| RECAPITI TELEFONICI | - | | |



FOTO AREA STRATEGICA

Immagine
non disponibile

POSIZIONE IN MAPPA AREA STRATEGICA





AREA STRATEGICA

| INFORMAZIONI GENERALI DELL'AREA STRATEGICA | | | |
|--|----------------------------|----------------------|------------------|
| TIPOLOGIA AREA STRATEGICA | Altro | | |
| CODICE ISTAT COMUNE | 16072036 | | |
| COMUNE | Bari | | |
| INDIRIZZO | Via G. Murat; 38 | | |
| RISCHI | - | | |
| LOCALIZZAZIONE GEOGRAFICA | | | |
| Coordinata X | 679236.526116909 | Coordinata Y | 4523744.13204403 |
| CARATTERISTICHE | | | |
| PAVIMENTAZIONE | - | SERVIZI | - |
| ACCESSIBILITÀ ALLA STRUTTURA | - | | |
| STRADE DI ACCESSO | - | L(m) | - |
| STRADE INTERNE | - | L(m) | - |
| SUPERFICIE | Totale (mq) | 0.000394083150582388 | |
| | Coperta (mq) | - | |
| | Scoperta utilizzabile (mq) | - | |
| NUMERO C.A.P.I. POSSIBILI | - | | |
| STRUTTURE INTERFERENTI IN UN RAGGIO DI 300 m | - | | |
| SPECIFICA STRUTTURE | - | | |
| DETENTORE AREA/Generalità del Proprietario | | | |
| PROPRIETARIO | - | | |
| INDIRIZZO | - | | |
| EMAIL/PEC | - | | |
| RECAPITI TELEFONICI | - | | |



FOTO AREA STRATEGICA

Immagine
non disponibile

POSIZIONE IN MAPPA AREA STRATEGICA





AREA STRATEGICA

| INFORMAZIONI GENERALI DELL'AREA STRATEGICA | | | |
|--|----------------------------|---------------------|------------------|
| TIPOLOGIA AREA STRATEGICA | Altro | | |
| CODICE ISTAT COMUNE | 16072036 | | |
| COMUNE | Bari | | |
| INDIRIZZO | Viale Giuseppe Verdi; 33 | | |
| RISCHI | - | | |
| LOCALIZZAZIONE GEOGRAFICA | | | |
| Coordinata X | 680003.108062111 | Coordinata Y | 4524207.52658854 |
| CARATTERISTICHE | | | |
| PAVIMENTAZIONE | - | SERVIZI | - |
| ACCESSIBILITÀ ALLA STRUTTURA | - | | |
| STRADE DI ACCESSO | - | L(m) | - |
| STRADE INTERNE | - | L(m) | - |
| SUPERFICIE | Totale (mq) | 0.00115351160862296 | |
| | Coperta (mq) | - | |
| | Scoperta utilizzabile (mq) | - | |
| NUMERO C.A.P.I. POSSIBILI | - | | |
| STRUTTURE INTERFERENTI IN UN RAGGIO DI 300 m | - | | |
| SPECIFICA STRUTTURE | - | | |
| DETENTORE AREA/Generalità del Proprietario | | | |
| PROPRIETARIO | - | | |
| INDIRIZZO | - | | |
| EMAIL/PEC | - | | |
| RECAPITI TELEFONICI | - | | |



FOTO AREA STRATEGICA

Immagine
non disponibile

POSIZIONE IN MAPPA AREA STRATEGICA





AREA STRATEGICA

| INFORMAZIONI GENERALI DELL'AREA STRATEGICA | | | |
|--|-----------------------------|---------------------|------------------|
| TIPOLOGIA AREA STRATEGICA | Altro | | |
| CODICE ISTAT COMUNE | 16072036 | | |
| COMUNE | Bari | | |
| INDIRIZZO | Via Cavalieri di Malta; 46D | | |
| RISCHI | - | | |
| LOCALIZZAZIONE GEOGRAFICA | | | |
| Coordinata X | 679046.145385989 | Coordinata Y | 4524655.92443558 |
| CARATTERISTICHE | | | |
| PAVIMENTAZIONE | - | SERVIZI | - |
| ACCESSIBILITÀ ALLA STRUTTURA | - | | |
| STRADE DI ACCESSO | - | L(m) | - |
| STRADE INTERNE | - | L(m) | - |
| SUPERFICIE | Totale (mq) | 0.00412648181131482 | |
| | Coperta (mq) | - | |
| | Scoperta utilizzabile (mq) | - | |
| NUMERO C.A.P.I. POSSIBILI | - | | |
| STRUTTURE INTERFERENTI IN UN RAGGIO DI 300 m | - | | |
| SPECIFICA STRUTTURE | - | | |
| DETENTORE AREA/Generalità del Proprietario | | | |
| PROPRIETARIO | - | | |
| INDIRIZZO | - | | |
| EMAIL/PEC | - | | |
| RECAPITI TELEFONICI | - | | |



FOTO AREA STRATEGICA

Immagine
non disponibile

POSIZIONE IN MAPPA AREA STRATEGICA





AREA STRATEGICA

| INFORMAZIONI GENERALI DELL'AREA STRATEGICA | | | |
|--|----------------------------|---------------------|------------------|
| TIPOLOGIA AREA STRATEGICA | Altro | | |
| CODICE ISTAT COMUNE | 16072036 | | |
| COMUNE | Bari | | |
| INDIRIZZO | Via Eroi del Mare; 3 | | |
| RISCHI | - | | |
| LOCALIZZAZIONE GEOGRAFICA | | | |
| Coordinata X | 679367.05569427 | Coordinata Y | 4524056.30036278 |
| CARATTERISTICHE | | | |
| PAVIMENTAZIONE | - | SERVIZI | - |
| ACCESSIBILITÀ ALLA STRUTTURA | - | | |
| STRADE DI ACCESSO | - | L(m) | - |
| STRADE INTERNE | - | L(m) | - |
| SUPERFICIE | Totale (mq) | 0.00790069188616261 | |
| | Coperta (mq) | - | |
| | Scoperta utilizzabile (mq) | - | |
| NUMERO C.A.P.I. POSSIBILI | - | | |
| STRUTTURE INTERFERENTI IN UN RAGGIO DI 300 m | - | | |
| SPECIFICA STRUTTURE | - | | |
| DETENTORE AREA/Generalità del Proprietario | | | |
| PROPRIETARIO | - | | |
| INDIRIZZO | - | | |
| EMAIL/PEC | - | | |
| RECAPITI TELEFONICI | - | | |



FOTO AREA STRATEGICA

Immagine
non disponibile

POSIZIONE IN MAPPA AREA STRATEGICA





AREA STRATEGICA

| INFORMAZIONI GENERALI DELL'AREA STRATEGICA | | | |
|--|----------------------------|---------------------|-----------------|
| TIPOLOGIA AREA STRATEGICA | Altro | | |
| CODICE ISTAT COMUNE | 16072036 | | |
| COMUNE | Bari | | |
| INDIRIZZO | Via Alcide de Gasperi; 9 | | |
| RISCHI | - | | |
| LOCALIZZAZIONE GEOGRAFICA | | | |
| Coordinata X | 679063.433595062 | Coordinata Y | 4523951.2789387 |
| CARATTERISTICHE | | | |
| PAVIMENTAZIONE | - | SERVIZI | - |
| ACCESSIBILITÀ ALLA STRUTTURA | - | | |
| STRADE DI ACCESSO | - | L(m) | - |
| STRADE INTERNE | - | L(m) | - |
| SUPERFICIE | Totale (mq) | 0.00235093508188054 | |
| | Coperta (mq) | - | |
| | Scoperta utilizzabile (mq) | - | |
| NUMERO C.A.P.I. POSSIBILI | - | | |
| STRUTTURE INTERFERENTI IN UN RAGGIO DI 300 m | - | | |
| SPECIFICA STRUTTURE | - | | |
| DETENTORE AREA/Generalità del Proprietario | | | |
| PROPRIETARIO | - | | |
| INDIRIZZO | - | | |
| EMAIL/PEC | - | | |
| RECAPITI TELEFONICI | - | | |



FOTO AREA STRATEGICA

Immagine
non disponibile

POSIZIONE IN MAPPA AREA STRATEGICA





AREA STRATEGICA


| INFORMAZIONI GENERALI DELL'AREA STRATEGICA | | | |
|--|----------------------------|----------------------|-----------------|
| TIPOLOGIA AREA STRATEGICA | Altro | | |
| CODICE ISTAT COMUNE | 16072036 | | |
| COMUNE | Bari | | |
| INDIRIZZO | Via Turi; 43 | | |
| RISCHI | - | | |
| LOCALIZZAZIONE GEOGRAFICA | | | |
| Coordinata X | 678326.252390796 | Coordinata Y | 4524679.6745327 |
| CARATTERISTICHE | | | |
| PAVIMENTAZIONE | - | SERVIZI | - |
| ACCESSIBILITÀ ALLA STRUTTURA | - | | |
| STRADE DI ACCESSO | - | L(m) | - |
| STRADE INTERNE | - | L(m) | - |
| SUPERFICIE | Totale (mq) | 0.000339573302604258 | |
| | Coperta (mq) | - | |
| | Scoperta utilizzabile (mq) | - | |
| NUMERO C.A.P.I. POSSIBILI | - | | |
| STRUTTURE INTERFERENTI IN UN RAGGIO DI 300 m | - | | |
| SPECIFICA STRUTTURE | - | | |
| DETENTORE AREA/Generalità del Proprietario | | | |
| PROPRIETARIO | - | | |
| INDIRIZZO | - | | |
| EMAIL/PEC | - | | |
| RECAPITI TELEFONICI | - | | |



FOTO AREA STRATEGICA

Immagine
non disponibile

POSIZIONE IN MAPPA AREA STRATEGICA





AREA STRATEGICA

| INFORMAZIONI GENERALI DELL'AREA STRATEGICA | | | |
|--|---------------------------------|--------------------|------------------|
| TIPOLOGIA AREA STRATEGICA | Altro | | |
| CODICE ISTAT COMUNE | 16072036 | | |
| COMUNE | Bari | | |
| INDIRIZZO | Strada Comunale del Rosario; 12 | | |
| RISCHI | - | | |
| LOCALIZZAZIONE GEOGRAFICA | | | |
| Coordinata X | 678698.73533613 | Coordinata Y | 4525969.46258412 |
| CARATTERISTICHE | | | |
| PAVIMENTAZIONE | - | SERVIZI | - |
| ACCESSIBILITÀ ALLA STRUTTURA | - | | |
| STRADE DI ACCESSO | - | L(m) | - |
| STRADE INTERNE | - | L(m) | - |
| SUPERFICIE | Totale (mq) | 0.0105909315723776 | |
| | Coperta (mq) | - | |
| | Scoperta utilizzabile (mq) | - | |
| NUMERO C.A.P.I. POSSIBILI | - | | |
| STRUTTURE INTERFERENTI IN UN RAGGIO DI 300 m | - | | |
| SPECIFICA STRUTTURE | - | | |
| DETENTORE AREA/Generalità del Proprietario | | | |
| PROPRIETARIO | - | | |
| INDIRIZZO | - | | |
| EMAIL/PEC | - | | |
| RECAPITI TELEFONICI | - | | |



FOTO AREA STRATEGICA

Immagine
non disponibile

POSIZIONE IN MAPPA AREA STRATEGICA





AREA STRATEGICA

| INFORMAZIONI GENERALI DELL'AREA STRATEGICA | | | |
|--|---------------------------------|---------------------|------------------|
| TIPOLOGIA AREA STRATEGICA | Altro | | |
| CODICE ISTAT COMUNE | 16072036 | | |
| COMUNE | Bari | | |
| INDIRIZZO | Strada Comunale del Rosario; 12 | | |
| RISCHI | - | | |
| LOCALIZZAZIONE GEOGRAFICA | | | |
| Coordinata X | 678614.528172051 | Coordinata Y | 4525820.63790716 |
| CARATTERISTICHE | | | |
| PAVIMENTAZIONE | - | SERVIZI | - |
| ACCESSIBILITÀ ALLA STRUTTURA | - | | |
| STRADE DI ACCESSO | - | L(m) | - |
| STRADE INTERNE | - | L(m) | - |
| SUPERFICIE | Totale (mq) | 0.00463316293022036 | |
| | Coperta (mq) | - | |
| | Scoperta utilizzabile (mq) | - | |
| NUMERO C.A.P.I. POSSIBILI | - | | |
| STRUTTURE INTERFERENTI IN UN RAGGIO DI 300 m | - | | |
| SPECIFICA STRUTTURE | - | | |
| DETENTORE AREA/Generalità del Proprietario | | | |
| PROPRIETARIO | - | | |
| INDIRIZZO | - | | |
| EMAIL/PEC | - | | |
| RECAPITI TELEFONICI | - | | |



FOTO AREA STRATEGICA

Immagine
non disponibile

POSIZIONE IN MAPPA AREA STRATEGICA





AREA STRATEGICA


| INFORMAZIONI GENERALI DELL'AREA STRATEGICA | | | |
|--|----------------------------|---------------------|------------------|
| TIPOLOGIA AREA STRATEGICA | Altro | | |
| CODICE ISTAT COMUNE | 16072036 | | |
| COMUNE | Bari | | |
| INDIRIZZO | Via Armando Diaz; 30 | | |
| RISCHI | - | | |
| LOCALIZZAZIONE GEOGRAFICA | | | |
| Coordinata X | 678312.697049086 | Coordinata Y | 4525095.20347402 |
| CARATTERISTICHE | | | |
| PAVIMENTAZIONE | - | SERVIZI | - |
| ACCESSIBILITÀ ALLA STRUTTURA | - | | |
| STRADE DI ACCESSO | - | L(m) | - |
| STRADE INTERNE | - | L(m) | - |
| SUPERFICIE | Totale (mq) | 0.00682035601125098 | |
| | Coperta (mq) | - | |
| | Scoperta utilizzabile (mq) | - | |
| NUMERO C.A.P.I. POSSIBILI | - | | |
| STRUTTURE INTERFERENTI IN UN RAGGIO DI 300 m | - | | |
| SPECIFICA STRUTTURE | - | | |
| DETENTORE AREA/Generalità del Proprietario | | | |
| PROPRIETARIO | - | | |
| INDIRIZZO | - | | |
| EMAIL/PEC | - | | |
| RECAPITI TELEFONICI | - | | |



FOTO AREA STRATEGICA

Immagine
non disponibile

POSIZIONE IN MAPPA AREA STRATEGICA





AREA STRATEGICA


| INFORMAZIONI GENERALI DELL'AREA STRATEGICA | | | |
|--|----------------------------|--------------------|------------------|
| TIPOLOGIA AREA STRATEGICA | Altro | | |
| CODICE ISTAT COMUNE | 16072036 | | |
| COMUNE | Bari | | |
| INDIRIZZO | Via Foggia la Rosa; 3 | | |
| RISCHI | - | | |
| LOCALIZZAZIONE GEOGRAFICA | | | |
| Coordinata X | 678545.279892483 | Coordinata Y | 4525393.01790719 |
| CARATTERISTICHE | | | |
| PAVIMENTAZIONE | - | SERVIZI | - |
| ACCESSIBILITÀ ALLA STRUTTURA | - | | |
| STRADE DI ACCESSO | - | L(m) | - |
| STRADE INTERNE | - | L(m) | - |
| SUPERFICIE | Totale (mq) | 0.0231710901986374 | |
| | Coperta (mq) | - | |
| | Scoperta utilizzabile (mq) | - | |
| NUMERO C.A.P.I. POSSIBILI | - | | |
| STRUTTURE INTERFERENTI IN UN RAGGIO DI 300 m | - | | |
| SPECIFICA STRUTTURE | - | | |
| DETENTORE AREA/Generalità del Proprietario | | | |
| PROPRIETARIO | - | | |
| INDIRIZZO | - | | |
| EMAIL/PEC | - | | |
| RECAPITI TELEFONICI | - | | |



FOTO AREA STRATEGICA

Immagine
non disponibile

POSIZIONE IN MAPPA AREA STRATEGICA





AREA STRATEGICA

| INFORMAZIONI GENERALI DELL'AREA STRATEGICA | | | |
|--|----------------------------|--------------------|------------------|
| TIPOLOGIA AREA STRATEGICA | Altro | | |
| CODICE ISTAT COMUNE | 16072036 | | |
| COMUNE | Bari | | |
| INDIRIZZO | Via Michele Mummolo | | |
| RISCHI | - | | |
| LOCALIZZAZIONE GEOGRAFICA | | | |
| Coordinata X | 677593.716835678 | Coordinata Y | 4523558.65062413 |
| CARATTERISTICHE | | | |
| PAVIMENTAZIONE | - | SERVIZI | - |
| ACCESSIBILITÀ ALLA STRUTTURA | - | | |
| STRADE DI ACCESSO | - | L(m) | - |
| STRADE INTERNE | - | L(m) | - |
| SUPERFICIE | Totale (mq) | 0.0040631090134764 | |
| | Coperta (mq) | - | |
| | Scoperta utilizzabile (mq) | - | |
| NUMERO C.A.P.I. POSSIBILI | - | | |
| STRUTTURE INTERFERENTI IN UN RAGGIO DI 300 m | - | | |
| SPECIFICA STRUTTURE | - | | |
| DETENTORE AREA/Generalità del Proprietario | | | |
| PROPRIETARIO | - | | |
| INDIRIZZO | - | | |
| EMAIL/PEC | - | | |
| RECAPITI TELEFONICI | - | | |



FOTO AREA STRATEGICA

Immagine
non disponibile

POSIZIONE IN MAPPA AREA STRATEGICA





AREA STRATEGICA

| INFORMAZIONI GENERALI DELL'AREA STRATEGICA | | | |
|--|----------------------------|----------------------|------------------|
| TIPOLOGIA AREA STRATEGICA | Altro | | |
| CODICE ISTAT COMUNE | 16072036 | | |
| COMUNE | Bari | | |
| INDIRIZZO | Via Conversano; 23/C | | |
| RISCHI | - | | |
| LOCALIZZAZIONE GEOGRAFICA | | | |
| Coordinata X | 678705.554721239 | Coordinata Y | 4524836.98313982 |
| CARATTERISTICHE | | | |
| PAVIMENTAZIONE | - | SERVIZI | - |
| ACCESSIBILITÀ ALLA STRUTTURA | - | | |
| STRADE DI ACCESSO | - | L(m) | - |
| STRADE INTERNE | - | L(m) | - |
| SUPERFICIE | Totale (mq) | 0.000134667739126831 | |
| | Coperta (mq) | - | |
| | Scoperta utilizzabile (mq) | - | |
| NUMERO C.A.P.I. POSSIBILI | - | | |
| STRUTTURE INTERFERENTI IN UN RAGGIO DI 300 m | - | | |
| SPECIFICA STRUTTURE | - | | |
| DETENTORE AREA/Generalità del Proprietario | | | |
| PROPRIETARIO | - | | |
| INDIRIZZO | - | | |
| EMAIL/PEC | - | | |
| RECAPITI TELEFONICI | - | | |



FOTO AREA STRATEGICA

Immagine
non disponibile

POSIZIONE IN MAPPA AREA STRATEGICA





AREA STRATEGICA

| INFORMAZIONI GENERALI DELL'AREA STRATEGICA | | | |
|--|-------------------------------|---------------------|-----------------|
| TIPOLOGIA AREA STRATEGICA | Altro | | |
| CODICE ISTAT COMUNE | 16072036 | | |
| COMUNE | Bari | | |
| INDIRIZZO | Via Giambattista Carafa BalÃ- | | |
| RISCHI | - | | |
| LOCALIZZAZIONE GEOGRAFICA | | | |
| Coordinata X | 679516.310088253 | Coordinata Y | 4523958.7557457 |
| CARATTERISTICHE | | | |
| PAVIMENTAZIONE | - | SERVIZI | - |
| ACCESSIBILITÀ ALLA STRUTTURA | - | | |
| STRADE DI ACCESSO | - | L(m) | - |
| STRADE INTERNE | - | L(m) | - |
| SUPERFICIE | Totale (mq) | 0.00524459825311228 | |
| | Coperta (mq) | - | |
| | Scoperta utilizzabile (mq) | - | |
| NUMERO C.A.P.I. POSSIBILI | - | | |
| STRUTTURE INTERFERENTI IN UN RAGGIO DI 300 m | - | | |
| SPECIFICA STRUTTURE | - | | |
| DETENTORE AREA/Generalità del Proprietario | | | |
| PROPRIETARIO | - | | |
| INDIRIZZO | - | | |
| EMAIL/PEC | - | | |
| RECAPITI TELEFONICI | - | | |



FOTO AREA STRATEGICA

Immagine
non disponibile

POSIZIONE IN MAPPA AREA STRATEGICA





AREA STRATEGICA

| INFORMAZIONI GENERALI DELL'AREA STRATEGICA | | | |
|--|------------------------------|----------------------|------------------|
| TIPOLOGIA AREA STRATEGICA | Altro | | |
| CODICE ISTAT COMUNE | 16072036 | | |
| COMUNE | Bari | | |
| INDIRIZZO | Via Stefano da Putignano; 24 | | |
| RISCHI | - | | |
| LOCALIZZAZIONE GEOGRAFICA | | | |
| Coordinata X | 678599.049821099 | Coordinata Y | 4524058.86130922 |
| CARATTERISTICHE | | | |
| PAVIMENTAZIONE | - | SERVIZI | - |
| ACCESSIBILITÀ ALLA STRUTTURA | - | | |
| STRADE DI ACCESSO | - | L(m) | - |
| STRADE INTERNE | - | L(m) | - |
| SUPERFICIE | Totale (mq) | 0.000476965236291289 | |
| | Coperta (mq) | - | |
| | Scoperta utilizzabile (mq) | - | |
| NUMERO C.A.P.I. POSSIBILI | - | | |
| STRUTTURE INTERFERENTI IN UN RAGGIO DI 300 m | - | | |
| SPECIFICA STRUTTURE | - | | |
| DETENTORE AREA/Generalità del Proprietario | | | |
| PROPRIETARIO | - | | |
| INDIRIZZO | - | | |
| EMAIL/PEC | - | | |
| RECAPITI TELEFONICI | - | | |



FOTO AREA STRATEGICA

Immagine
non disponibile

POSIZIONE IN MAPPA AREA STRATEGICA





AREA STRATEGICA

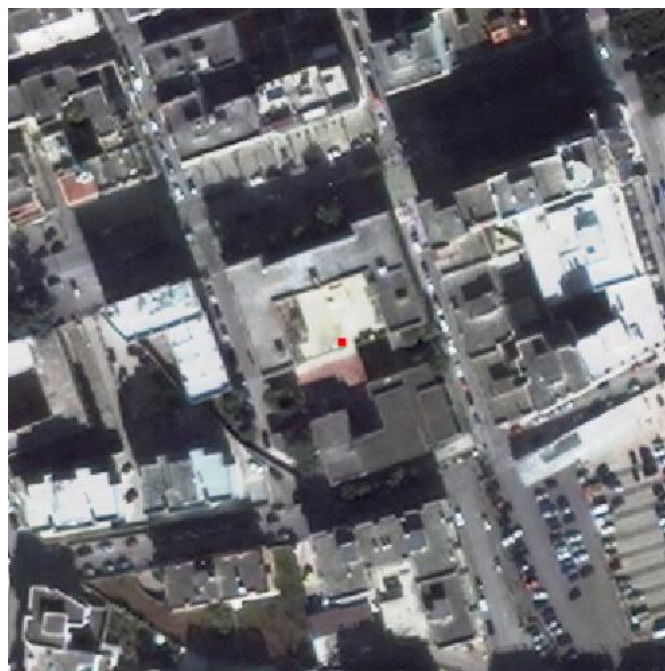
| INFORMAZIONI GENERALI DELL'AREA STRATEGICA | | | |
|--|----------------------------|---------------------|------------------|
| TIPOLOGIA AREA STRATEGICA | Altro | | |
| CODICE ISTAT COMUNE | 16072036 | | |
| COMUNE | Bari | | |
| INDIRIZZO | Via Roma; 15 | | |
| RISCHI | - | | |
| LOCALIZZAZIONE GEOGRAFICA | | | |
| Coordinata X | 678643.715876414 | Coordinata Y | 4524104.74068079 |
| CARATTERISTICHE | | | |
| PAVIMENTAZIONE | - | SERVIZI | - |
| ACCESSIBILITÀ ALLA STRUTTURA | - | | |
| STRADE DI ACCESSO | - | L(m) | - |
| STRADE INTERNE | - | L(m) | - |
| SUPERFICIE | Totale (mq) | 0.00494549912813305 | |
| | Coperta (mq) | - | |
| | Scoperta utilizzabile (mq) | - | |
| NUMERO C.A.P.I. POSSIBILI | - | | |
| STRUTTURE INTERFERENTI IN UN RAGGIO DI 300 m | - | | |
| SPECIFICA STRUTTURE | - | | |
| DETENTORE AREA/Generalità del Proprietario | | | |
| PROPRIETARIO | - | | |
| INDIRIZZO | - | | |
| EMAIL/PEC | - | | |
| RECAPITI TELEFONICI | - | | |



FOTO AREA STRATEGICA

Immagine
non disponibile

POSIZIONE IN MAPPA AREA STRATEGICA





AREA STRATEGICA

| INFORMAZIONI GENERALI DELL'AREA STRATEGICA | | | |
|--|----------------------------|---------------------|------------------|
| TIPOLOGIA AREA STRATEGICA | Altro | | |
| CODICE ISTAT COMUNE | 16072036 | | |
| COMUNE | Bari | | |
| INDIRIZZO | Via Vincenzo Petruzzi; 18 | | |
| RISCHI | - | | |
| LOCALIZZAZIONE GEOGRAFICA | | | |
| Coordinata X | 678813.052727701 | Coordinata Y | 4524656.50688429 |
| CARATTERISTICHE | | | |
| PAVIMENTAZIONE | - | SERVIZI | - |
| ACCESSIBILITÀ ALLA STRUTTURA | - | | |
| STRADE DI ACCESSO | - | L(m) | - |
| STRADE INTERNE | - | L(m) | - |
| SUPERFICIE | Totale (mq) | 0.00284615148818492 | |
| | Coperta (mq) | - | |
| | Scoperta utilizzabile (mq) | - | |
| NUMERO C.A.P.I. POSSIBILI | - | | |
| STRUTTURE INTERFERENTI IN UN RAGGIO DI 300 m | - | | |
| SPECIFICA STRUTTURE | - | | |
| DETENTORE AREA/Generalità del Proprietario | | | |
| PROPRIETARIO | - | | |
| INDIRIZZO | - | | |
| EMAIL/PEC | - | | |
| RECAPITI TELEFONICI | - | | |



FOTO AREA STRATEGICA

Immagine
non disponibile

POSIZIONE IN MAPPA AREA STRATEGICA





AREA STRATEGICA

| INFORMAZIONI GENERALI DELL'AREA STRATEGICA | | | |
|--|----------------------------|---------------------|------------------|
| TIPOLOGIA AREA STRATEGICA | Altro | | |
| CODICE ISTAT COMUNE | 16072036 | | |
| COMUNE | Bari | | |
| INDIRIZZO | null | | |
| RISCHI | - | | |
| LOCALIZZAZIONE GEOGRAFICA | | | |
| Coordinata X | 679677.678342264 | Coordinata Y | 4524069.21261683 |
| CARATTERISTICHE | | | |
| PAVIMENTAZIONE | - | SERVIZI | - |
| ACCESSIBILITÀ ALLA STRUTTURA | - | | |
| STRADE DI ACCESSO | - | L(m) | - |
| STRADE INTERNE | - | L(m) | - |
| SUPERFICIE | Totale (mq) | 0.00562964878043718 | |
| | Coperta (mq) | - | |
| | Scoperta utilizzabile (mq) | - | |
| NUMERO C.A.P.I. POSSIBILI | - | | |
| STRUTTURE INTERFERENTI IN UN RAGGIO DI 300 m | - | | |
| SPECIFICA STRUTTURE | - | | |
| DETENTORE AREA/Generalità del Proprietario | | | |
| PROPRIETARIO | - | | |
| INDIRIZZO | - | | |
| EMAIL/PEC | - | | |
| RECAPITI TELEFONICI | - | | |



FOTO AREA STRATEGICA

Immagine
non disponibile

POSIZIONE IN MAPPA AREA STRATEGICA





AREA STRATEGICA


| INFORMAZIONI GENERALI DELL'AREA STRATEGICA | | | |
|--|----------------------------|----------------------|------------------|
| TIPOLOGIA AREA STRATEGICA | Altro | | |
| CODICE ISTAT COMUNE | 16072036 | | |
| COMUNE | Bari | | |
| INDIRIZZO | Via Giacomo Leopardi; 56 | | |
| RISCHI | - | | |
| LOCALIZZAZIONE GEOGRAFICA | | | |
| Coordinata X | 678440.626591506 | Coordinata Y | 4524271.74082247 |
| CARATTERISTICHE | | | |
| PAVIMENTAZIONE | - | SERVIZI | - |
| ACCESSIBILITÀ ALLA STRUTTURA | - | | |
| STRADE DI ACCESSO | - | L(m) | - |
| STRADE INTERNE | - | L(m) | - |
| SUPERFICIE | Totale (mq) | 0.000202070553586818 | |
| | Coperta (mq) | - | |
| | Scoperta utilizzabile (mq) | - | |
| NUMERO C.A.P.I. POSSIBILI | - | | |
| STRUTTURE INTERFERENTI IN UN RAGGIO DI 300 m | - | | |
| SPECIFICA STRUTTURE | - | | |
| DETENTORE AREA/Generalità del Proprietario | | | |
| PROPRIETARIO | - | | |
| INDIRIZZO | - | | |
| EMAIL/PEC | - | | |
| RECAPITI TELEFONICI | - | | |



FOTO AREA STRATEGICA

Immagine
non disponibile

POSIZIONE IN MAPPA AREA STRATEGICA





AREA STRATEGICA

| INFORMAZIONI GENERALI DELL'AREA STRATEGICA | | | |
|--|----------------------------|---------------------|------------------|
| TIPOLOGIA AREA STRATEGICA | Altro | | |
| CODICE ISTAT COMUNE | 16072036 | | |
| COMUNE | Bari | | |
| INDIRIZZO | Strada Comunale; 7 | | |
| RISCHI | - | | |
| LOCALIZZAZIONE GEOGRAFICA | | | |
| Coordinata X | 678280.98310441 | Coordinata Y | 4524959.13466694 |
| CARATTERISTICHE | | | |
| PAVIMENTAZIONE | - | SERVIZI | - |
| ACCESSIBILITÀ ALLA STRUTTURA | - | | |
| STRADE DI ACCESSO | - | L(m) | - |
| STRADE INTERNE | - | L(m) | - |
| SUPERFICIE | Totale (mq) | 0.00340125228814221 | |
| | Coperta (mq) | - | |
| | Scoperta utilizzabile (mq) | - | |
| NUMERO C.A.P.I. POSSIBILI | - | | |
| STRUTTURE INTERFERENTI IN UN RAGGIO DI 300 m | - | | |
| SPECIFICA STRUTTURE | - | | |
| DETENTORE AREA/Generalità del Proprietario | | | |
| PROPRIETARIO | - | | |
| INDIRIZZO | - | | |
| EMAIL/PEC | - | | |
| RECAPITI TELEFONICI | - | | |



FOTO AREA STRATEGICA

Immagine
non disponibile

POSIZIONE IN MAPPA AREA STRATEGICA





AREA STRATEGICA

| INFORMAZIONI GENERALI DELL'AREA STRATEGICA | | | |
|--|----------------------------|----------------------|------------------|
| TIPOLOGIA AREA STRATEGICA | Altro | | |
| CODICE ISTAT COMUNE | 16072036 | | |
| COMUNE | Bari | | |
| INDIRIZZO | Viale della Repubblica; 5 | | |
| RISCHI | - | | |
| LOCALIZZAZIONE GEOGRAFICA | | | |
| Coordinata X | 678648.197081569 | Coordinata Y | 4524784.59091749 |
| CARATTERISTICHE | | | |
| PAVIMENTAZIONE | - | SERVIZI | - |
| ACCESSIBILITÀ ALLA STRUTTURA | - | | |
| STRADE DI ACCESSO | - | L(m) | - |
| STRADE INTERNE | - | L(m) | - |
| SUPERFICIE | Totale (mq) | 0.000235047605797648 | |
| | Coperta (mq) | - | |
| | Scoperta utilizzabile (mq) | - | |
| NUMERO C.A.P.I. POSSIBILI | - | | |
| STRUTTURE INTERFERENTI IN UN RAGGIO DI 300 m | - | | |
| SPECIFICA STRUTTURE | - | | |
| DETENTORE AREA/Generalità del Proprietario | | | |
| PROPRIETARIO | - | | |
| INDIRIZZO | - | | |
| EMAIL/PEC | - | | |
| RECAPITI TELEFONICI | - | | |



FOTO AREA STRATEGICA

Immagine
non disponibile

POSIZIONE IN MAPPA AREA STRATEGICA





AREA STRATEGICA

| INFORMAZIONI GENERALI DELL'AREA STRATEGICA | | | |
|--|---------------------------------------|--------------------|------------------|
| TIPOLOGIA AREA STRATEGICA | Altro | | |
| CODICE ISTAT COMUNE | 16072036 | | |
| COMUNE | Bari | | |
| INDIRIZZO | SS172 - Strada Statale 172 dei Trulli | | |
| RISCHI | - | | |
| LOCALIZZAZIONE GEOGRAFICA | | | |
| Coordinata X | 679082.151229076 | Coordinata Y | 4524595.83480218 |
| CARATTERISTICHE | | | |
| PAVIMENTAZIONE | - | SERVIZI | - |
| ACCESSIBILITÀ ALLA STRUTTURA | - | | |
| STRADE DI ACCESSO | - | L(m) | - |
| STRADE INTERNE | - | L(m) | - |
| SUPERFICIE | Totale (mq) | 0.0030430362637788 | |
| | Coperta (mq) | - | |
| | Scoperta utilizzabile (mq) | - | |
| NUMERO C.A.P.I. POSSIBILI | - | | |
| STRUTTURE INTERFERENTI IN UN RAGGIO DI 300 m | - | | |
| SPECIFICA STRUTTURE | - | | |
| DETENTORE AREA/Generalità del Proprietario | | | |
| PROPRIETARIO | - | | |
| INDIRIZZO | - | | |
| EMAIL/PEC | - | | |
| RECAPITI TELEFONICI | - | | |



FOTO AREA STRATEGICA

Immagine
non disponibile

POSIZIONE IN MAPPA AREA STRATEGICA





AREA STRATEGICA

| INFORMAZIONI GENERALI DELL'AREA STRATEGICA | | | |
|--|----------------------------|-------------------|------------------|
| TIPOLOGIA AREA STRATEGICA | Altro | | |
| CODICE ISTAT COMUNE | 16072036 | | |
| COMUNE | Bari | | |
| INDIRIZZO | Via Turi; 50 | | |
| RISCHI | - | | |
| LOCALIZZAZIONE GEOGRAFICA | | | |
| Coordinata X | 677951.687153599 | Coordinata Y | 4525049.09010363 |
| CARATTERISTICHE | | | |
| PAVIMENTAZIONE | - | SERVIZI | - |
| ACCESSIBILITÀ ALLA STRUTTURA | - | | |
| STRADE DI ACCESSO | - | L(m) | - |
| STRADE INTERNE | - | L(m) | - |
| SUPERFICIE | Totale (mq) | 0.022028126647599 | |
| | Coperta (mq) | - | |
| | Scoperta utilizzabile (mq) | - | |
| NUMERO C.A.P.I. POSSIBILI | - | | |
| STRUTTURE INTERFERENTI IN UN RAGGIO DI 300 m | - | | |
| SPECIFICA STRUTTURE | - | | |
| DETENTORE AREA/Generalità del Proprietario | | | |
| PROPRIETARIO | - | | |
| INDIRIZZO | - | | |
| EMAIL/PEC | - | | |
| RECAPITI TELEFONICI | - | | |



FOTO AREA STRATEGICA

Immagine
non disponibile

POSIZIONE IN MAPPA AREA STRATEGICA





AREA STRATEGICA

| INFORMAZIONI GENERALI DELL'AREA STRATEGICA | | | |
|--|--------------------------------|---------------------|------------------|
| TIPOLOGIA AREA STRATEGICA | Altro | | |
| CODICE ISTAT COMUNE | 16072036 | | |
| COMUNE | Bari | | |
| INDIRIZZO | Strada Comunale Foggia la Rosa | | |
| RISCHI | - | | |
| LOCALIZZAZIONE GEOGRAFICA | | | |
| Coordinata X | 678556.066824488 | Coordinata Y | 4525246.74804419 |
| CARATTERISTICHE | | | |
| PAVIMENTAZIONE | - | SERVIZI | - |
| ACCESSIBILITÀ ALLA STRUTTURA | - | | |
| STRADE DI ACCESSO | - | L(m) | - |
| STRADE INTERNE | - | L(m) | - |
| SUPERFICIE | Totale (mq) | 0.00743682574516534 | |
| | Coperta (mq) | - | |
| | Scoperta utilizzabile (mq) | - | |
| NUMERO C.A.P.I. POSSIBILI | - | | |
| STRUTTURE INTERFERENTI IN UN RAGGIO DI 300 m | - | | |
| SPECIFICA STRUTTURE | - | | |
| DETENTORE AREA/Generalità del Proprietario | | | |
| PROPRIETARIO | - | | |
| INDIRIZZO | - | | |
| EMAIL/PEC | - | | |
| RECAPITI TELEFONICI | - | | |



FOTO AREA STRATEGICA

Immagine
non disponibile

POSIZIONE IN MAPPA AREA STRATEGICA





AREA STRATEGICA

| INFORMAZIONI GENERALI DELL'AREA STRATEGICA | | | |
|--|----------------------------|---------------------|------------------|
| TIPOLOGIA AREA STRATEGICA | Altro | | |
| CODICE ISTAT COMUNE | 16072036 | | |
| COMUNE | Bari | | |
| INDIRIZZO | Via Vinella Raimondo; 1 | | |
| RISCHI | - | | |
| LOCALIZZAZIONE GEOGRAFICA | | | |
| Coordinata X | 679042.915632611 | Coordinata Y | 4524503.11631903 |
| CARATTERISTICHE | | | |
| PAVIMENTAZIONE | - | SERVIZI | - |
| ACCESSIBILITÀ ALLA STRUTTURA | - | | |
| STRADE DI ACCESSO | - | L(m) | - |
| STRADE INTERNE | - | L(m) | - |
| SUPERFICIE | Totale (mq) | 0.00356746918793022 | |
| | Coperta (mq) | - | |
| | Scoperta utilizzabile (mq) | - | |
| NUMERO C.A.P.I. POSSIBILI | - | | |
| STRUTTURE INTERFERENTI IN UN RAGGIO DI 300 m | - | | |
| SPECIFICA STRUTTURE | - | | |
| DETENTORE AREA/Generalità del Proprietario | | | |
| PROPRIETARIO | - | | |
| INDIRIZZO | - | | |
| EMAIL/PEC | - | | |
| RECAPITI TELEFONICI | - | | |



FOTO AREA STRATEGICA

Immagine
non disponibile

POSIZIONE IN MAPPA AREA STRATEGICA





AREA STRATEGICA

| INFORMAZIONI GENERALI DELL'AREA STRATEGICA | | | |
|--|------------------------------|----------------------|------------------|
| TIPOLOGIA AREA STRATEGICA | Altro | | |
| CODICE ISTAT COMUNE | 16072036 | | |
| COMUNE | Bari | | |
| INDIRIZZO | Viale Cristoforo Colombo; 71 | | |
| RISCHI | - | | |
| LOCALIZZAZIONE GEOGRAFICA | | | |
| Coordinata X | 681092.201857394 | Coordinata Y | 4523976.94250385 |
| CARATTERISTICHE | | | |
| PAVIMENTAZIONE | - | SERVIZI | - |
| ACCESSIBILITÀ ALLA STRUTTURA | - | | |
| STRADE DI ACCESSO | - | L(m) | - |
| STRADE INTERNE | - | L(m) | - |
| SUPERFICIE | Totale (mq) | 0.000115047645103186 | |
| | Coperta (mq) | - | |
| | Scoperta utilizzabile (mq) | - | |
| NUMERO C.A.P.I. POSSIBILI | - | | |
| STRUTTURE INTERFERENTI IN UN RAGGIO DI 300 m | - | | |
| SPECIFICA STRUTTURE | - | | |
| DETENTORE AREA/Generalità del Proprietario | | | |
| PROPRIETARIO | - | | |
| INDIRIZZO | - | | |
| EMAIL/PEC | - | | |
| RECAPITI TELEFONICI | - | | |



FOTO AREA STRATEGICA

Immagine
non disponibile

POSIZIONE IN MAPPA AREA STRATEGICA





AREA STRATEGICA

| INFORMAZIONI GENERALI DELL'AREA STRATEGICA | | | |
|--|----------------------------|---------------------|------------------|
| TIPOLOGIA AREA STRATEGICA | Altro | | |
| CODICE ISTAT COMUNE | 16072036 | | |
| COMUNE | Bari | | |
| INDIRIZZO | Strada Comunale Chiancolla | | |
| RISCHI | - | | |
| LOCALIZZAZIONE GEOGRAFICA | | | |
| Coordinata X | 675446.940647018 | Coordinata Y | 4526026.76192673 |
| CARATTERISTICHE | | | |
| PAVIMENTAZIONE | - | SERVIZI | - |
| ACCESSIBILITÀ ALLA STRUTTURA | - | | |
| STRADE DI ACCESSO | - | L(m) | - |
| STRADE INTERNE | - | L(m) | - |
| SUPERFICIE | Totale (mq) | 0.00645430620805919 | |
| | Coperta (mq) | - | |
| | Scoperta utilizzabile (mq) | - | |
| NUMERO C.A.P.I. POSSIBILI | - | | |
| STRUTTURE INTERFERENTI IN UN RAGGIO DI 300 m | - | | |
| SPECIFICA STRUTTURE | - | | |
| DETENTORE AREA/Generalità del Proprietario | | | |
| PROPRIETARIO | - | | |
| INDIRIZZO | - | | |
| EMAIL/PEC | - | | |
| RECAPITI TELEFONICI | - | | |



FOTO AREA STRATEGICA

Immagine
non disponibile

POSIZIONE IN MAPPA AREA STRATEGICA





AREA STRATEGICA

| INFORMAZIONI GENERALI DELL'AREA STRATEGICA | | | |
|--|----------------------------|-------------------|------------------|
| TIPOLOGIA AREA STRATEGICA | Altro | | |
| CODICE ISTAT COMUNE | 16072036 | | |
| COMUNE | Bari | | |
| INDIRIZZO | Via Armando Diaz | | |
| RISCHI | - | | |
| LOCALIZZAZIONE GEOGRAFICA | | | |
| Coordinata X | 678300.343583507 | Coordinata Y | 4524998.83654919 |
| CARATTERISTICHE | | | |
| PAVIMENTAZIONE | - | SERVIZI | - |
| ACCESSIBILITÀ ALLA STRUTTURA | - | | |
| STRADE DI ACCESSO | - | L(m) | - |
| STRADE INTERNE | - | L(m) | - |
| SUPERFICIE | Totale (mq) | 0.001707556185171 | |
| | Coperta (mq) | - | |
| | Scoperta utilizzabile (mq) | - | |
| NUMERO C.A.P.I. POSSIBILI | - | | |
| STRUTTURE INTERFERENTI IN UN RAGGIO DI 300 m | - | | |
| SPECIFICA STRUTTURE | - | | |
| DETENTORE AREA/Generalità del Proprietario | | | |
| PROPRIETARIO | - | | |
| INDIRIZZO | - | | |
| EMAIL/PEC | - | | |
| RECAPITI TELEFONICI | - | | |



FOTO AREA STRATEGICA

Immagine
non disponibile

POSIZIONE IN MAPPA AREA STRATEGICA





AREA STRATEGICA

| INFORMAZIONI GENERALI DELL'AREA STRATEGICA | | | |
|--|-----------------------------|---------------------|------------------|
| TIPOLOGIA AREA STRATEGICA | Altro | | |
| CODICE ISTAT COMUNE | 16072036 | | |
| COMUNE | Bari | | |
| INDIRIZZO | Via Santa Caterina da Siena | | |
| RISCHI | - | | |
| LOCALIZZAZIONE GEOGRAFICA | | | |
| Coordinata X | 679212.429900174 | Coordinata Y | 4524760.32518799 |
| CARATTERISTICHE | | | |
| PAVIMENTAZIONE | - | SERVIZI | - |
| ACCESSIBILITÀ ALLA STRUTTURA | - | | |
| STRADE DI ACCESSO | - | L(m) | - |
| STRADE INTERNE | - | L(m) | - |
| SUPERFICIE | Totale (mq) | 0.00298314313042163 | |
| | Coperta (mq) | - | |
| | Scoperta utilizzabile (mq) | - | |
| NUMERO C.A.P.I. POSSIBILI | - | | |
| STRUTTURE INTERFERENTI IN UN RAGGIO DI 300 m | - | | |
| SPECIFICA STRUTTURE | - | | |
| DETENTORE AREA/Generalità del Proprietario | | | |
| PROPRIETARIO | - | | |
| INDIRIZZO | - | | |
| EMAIL/PEC | - | | |
| RECAPITI TELEFONICI | - | | |



FOTO AREA STRATEGICA

Immagine
non disponibile

POSIZIONE IN MAPPA AREA STRATEGICA





AREA STRATEGICA

| INFORMAZIONI GENERALI DELL'AREA STRATEGICA | | | |
|--|------------------------------|-----------------------|-----------------|
| TIPOLOGIA AREA STRATEGICA | Altro | | |
| CODICE ISTAT COMUNE | 16072036 | | |
| COMUNE | Bari | | |
| INDIRIZZO | Viale Cristoforo Colombo; 27 | | |
| RISCHI | - | | |
| LOCALIZZAZIONE GEOGRAFICA | | | |
| Coordinata X | 679833.276132155 | Coordinata Y | 4524395.3388567 |
| CARATTERISTICHE | | | |
| PAVIMENTAZIONE | - | SERVIZI | - |
| ACCESSIBILITÀ ALLA STRUTTURA | - | | |
| STRADE DI ACCESSO | - | L(m) | - |
| STRADE INTERNE | - | L(m) | - |
| SUPERFICIE | Totale (mq) | 0.0000500354214161634 | |
| | Coperta (mq) | - | |
| | Scoperta utilizzabile (mq) | - | |
| NUMERO C.A.P.I. POSSIBILI | - | | |
| STRUTTURE INTERFERENTI IN UN RAGGIO DI 300 m | - | | |
| SPECIFICA STRUTTURE | - | | |
| DETENTORE AREA/Generalità del Proprietario | | | |
| PROPRIETARIO | - | | |
| INDIRIZZO | - | | |
| EMAIL/PEC | - | | |
| RECAPITI TELEFONICI | - | | |



FOTO AREA STRATEGICA

Immagine
non disponibile

POSIZIONE IN MAPPA AREA STRATEGICA





AREA STRATEGICA

| INFORMAZIONI GENERALI DELL'AREA STRATEGICA | | | |
|--|------------------------------|--------------|-----------------------|
| TIPOLOGIA AREA STRATEGICA | Altro | | |
| CODICE ISTAT COMUNE | 16072036 | | |
| COMUNE | Bari | | |
| INDIRIZZO | Viale Cristoforo Colombo; 66 | | |
| RISCHI | - | | |
| LOCALIZZAZIONE GEOGRAFICA | | | |
| Coordinata X | 679568.465747851 | Coordinata Y | 4524512.88229094 |
| CARATTERISTICHE | | | |
| PAVIMENTAZIONE | - | SERVIZI | - |
| ACCESSIBILITÀ ALLA STRUTTURA | - | | |
| STRADE DI ACCESSO | - | L(m) | - |
| STRADE INTERNE | - | L(m) | - |
| SUPERFICIE | Totale (mq) | | 0.0000535243432344868 |
| | Coperta (mq) | | - |
| | Scoperta utilizzabile (mq) | | - |
| NUMERO C.A.P.I. POSSIBILI | - | | |
| STRUTTURE INTERFERENTI IN UN RAGGIO DI 300 m | - | | |
| SPECIFICA STRUTTURE | - | | |
| DETENTORE AREA/Generalità del Proprietario | | | |
| PROPRIETARIO | - | | |
| INDIRIZZO | - | | |
| EMAIL/PEC | - | | |
| RECAPITI TELEFONICI | - | | |



FOTO AREA STRATEGICA

Immagine
non disponibile

POSIZIONE IN MAPPA AREA STRATEGICA





AREA STRATEGICA

| INFORMAZIONI GENERALI DELL'AREA STRATEGICA | | | |
|--|------------------------------|-----------------------|------------------|
| TIPOLOGIA AREA STRATEGICA | Altro | | |
| CODICE ISTAT COMUNE | 16072036 | | |
| COMUNE | Bari | | |
| INDIRIZZO | Viale Cristoforo Colombo; 50 | | |
| RISCHI | - | | |
| LOCALIZZAZIONE GEOGRAFICA | | | |
| Coordinata X | 679499.600550535 | Coordinata Y | 4524530.31006228 |
| CARATTERISTICHE | | | |
| PAVIMENTAZIONE | - | SERVIZI | - |
| ACCESSIBILITÀ ALLA STRUTTURA | - | | |
| STRADE DI ACCESSO | - | L(m) | - |
| STRADE INTERNE | - | L(m) | - |
| SUPERFICIE | Totale (mq) | 0.0000827543207891285 | |
| | Coperta (mq) | - | |
| | Scoperta utilizzabile (mq) | - | |
| NUMERO C.A.P.I. POSSIBILI | - | | |
| STRUTTURE INTERFERENTI IN UN RAGGIO DI 300 m | - | | |
| SPECIFICA STRUTTURE | - | | |
| DETENTORE AREA/Generalità del Proprietario | | | |
| PROPRIETARIO | - | | |
| INDIRIZZO | - | | |
| EMAIL/PEC | - | | |
| RECAPITI TELEFONICI | - | | |



FOTO AREA STRATEGICA

Immagine
non disponibile

POSIZIONE IN MAPPA AREA STRATEGICA





AREA STRATEGICA

| INFORMAZIONI GENERALI DELL'AREA STRATEGICA | | | |
|--|-------------------------------|----------------------|------------------|
| TIPOLOGIA AREA STRATEGICA | Altro | | |
| CODICE ISTAT COMUNE | 16072036 | | |
| COMUNE | Bari | | |
| INDIRIZZO | Viale Cristoforo Colombo; 158 | | |
| RISCHI | - | | |
| LOCALIZZAZIONE GEOGRAFICA | | | |
| Coordinata X | 681223.278990048 | Coordinata Y | 4523479.74260418 |
| CARATTERISTICHE | | | |
| PAVIMENTAZIONE | - | SERVIZI | - |
| ACCESSIBILITÀ ALLA STRUTTURA | - | | |
| STRADE DI ACCESSO | - | L(m) | - |
| STRADE INTERNE | - | L(m) | - |
| SUPERFICIE | Totale (mq) | 0.000509134814109653 | |
| | Coperta (mq) | - | |
| | Scoperta utilizzabile (mq) | - | |
| NUMERO C.A.P.I. POSSIBILI | - | | |
| STRUTTURE INTERFERENTI IN UN RAGGIO DI 300 m | - | | |
| SPECIFICA STRUTTURE | - | | |
| DETENTORE AREA/Generalità del Proprietario | | | |
| PROPRIETARIO | - | | |
| INDIRIZZO | - | | |
| EMAIL/PEC | - | | |
| RECAPITI TELEFONICI | - | | |



FOTO AREA STRATEGICA

Immagine
non disponibile

POSIZIONE IN MAPPA AREA STRATEGICA





AREA STRATEGICA

| INFORMAZIONI GENERALI DELL'AREA STRATEGICA | | | |
|--|------------------------------|----------------------|------------------|
| TIPOLOGIA AREA STRATEGICA | Altro | | |
| CODICE ISTAT COMUNE | 16072036 | | |
| COMUNE | Bari | | |
| INDIRIZZO | Viale Cristoforo Colombo; 78 | | |
| RISCHI | - | | |
| LOCALIZZAZIONE GEOGRAFICA | | | |
| Coordinata X | 679645.562454581 | Coordinata Y | 4524482.79341415 |
| CARATTERISTICHE | | | |
| PAVIMENTAZIONE | - | SERVIZI | - |
| ACCESSIBILITÀ ALLA STRUTTURA | - | | |
| STRADE DI ACCESSO | - | L(m) | - |
| STRADE INTERNE | - | L(m) | - |
| SUPERFICIE | Totale (mq) | 0.000071098872764036 | |
| | Coperta (mq) | - | |
| | Scoperta utilizzabile (mq) | - | |
| NUMERO C.A.P.I. POSSIBILI | - | | |
| STRUTTURE INTERFERENTI IN UN RAGGIO DI 300 m | - | | |
| SPECIFICA STRUTTURE | - | | |
| DETENTORE AREA/Generalità del Proprietario | | | |
| PROPRIETARIO | - | | |
| INDIRIZZO | - | | |
| EMAIL/PEC | - | | |
| RECAPITI TELEFONICI | - | | |



FOTO AREA STRATEGICA

Immagine
non disponibile

POSIZIONE IN MAPPA AREA STRATEGICA





AREA STRATEGICA

| INFORMAZIONI GENERALI DELL'AREA STRATEGICA | | | |
|--|------------------------------|---------------------|------------------|
| TIPOLOGIA AREA STRATEGICA | Altro | | |
| CODICE ISTAT COMUNE | 16072036 | | |
| COMUNE | Bari | | |
| INDIRIZZO | Viale Cristoforo Colombo; 37 | | |
| RISCHI | - | | |
| LOCALIZZAZIONE GEOGRAFICA | | | |
| Coordinata X | 680047.247975687 | Coordinata Y | 4524321.17992755 |
| CARATTERISTICHE | | | |
| PAVIMENTAZIONE | - | SERVIZI | - |
| ACCESSIBILITÀ ALLA STRUTTURA | - | | |
| STRADE DI ACCESSO | - | L(m) | - |
| STRADE INTERNE | - | L(m) | - |
| SUPERFICIE | Totale (mq) | 0.00020449036842212 | |
| | Coperta (mq) | - | |
| | Scoperta utilizzabile (mq) | - | |
| NUMERO C.A.P.I. POSSIBILI | - | | |
| STRUTTURE INTERFERENTI IN UN RAGGIO DI 300 m | - | | |
| SPECIFICA STRUTTURE | - | | |
| DETENTORE AREA/Generalità del Proprietario | | | |
| PROPRIETARIO | - | | |
| INDIRIZZO | - | | |
| EMAIL/PEC | - | | |
| RECAPITI TELEFONICI | - | | |



FOTO AREA STRATEGICA

Immagine
non disponibile

POSIZIONE IN MAPPA AREA STRATEGICA





AREA STRATEGICA

| INFORMAZIONI GENERALI DELL'AREA STRATEGICA | | | |
|--|------------------------------|----------------------|------------------|
| TIPOLOGIA AREA STRATEGICA | Altro | | |
| CODICE ISTAT COMUNE | 16072036 | | |
| COMUNE | Bari | | |
| INDIRIZZO | Viale Cristoforo Colombo; 23 | | |
| RISCHI | - | | |
| LOCALIZZAZIONE GEOGRAFICA | | | |
| Coordinata X | 679761.019830482 | Coordinata Y | 4524429.44524009 |
| CARATTERISTICHE | | | |
| PAVIMENTAZIONE | - | SERVIZI | - |
| ACCESSIBILITÀ ALLA STRUTTURA | - | | |
| STRADE DI ACCESSO | - | L(m) | - |
| STRADE INTERNE | - | L(m) | - |
| SUPERFICIE | Totale (mq) | 0.000154264248644933 | |
| | Coperta (mq) | - | |
| | Scoperta utilizzabile (mq) | - | |
| NUMERO C.A.P.I. POSSIBILI | - | | |
| STRUTTURE INTERFERENTI IN UN RAGGIO DI 300 m | - | | |
| SPECIFICA STRUTTURE | - | | |
| DETENTORE AREA/Generalità del Proprietario | | | |
| PROPRIETARIO | - | | |
| INDIRIZZO | - | | |
| EMAIL/PEC | - | | |
| RECAPITI TELEFONICI | - | | |



FOTO AREA STRATEGICA

Immagine
non disponibile

POSIZIONE IN MAPPA AREA STRATEGICA





AREA STRATEGICA

| INFORMAZIONI GENERALI DELL'AREA STRATEGICA | | | |
|--|------------------------------|-----------------------|------------------|
| TIPOLOGIA AREA STRATEGICA | Altro | | |
| CODICE ISTAT COMUNE | 16072036 | | |
| COMUNE | Bari | | |
| INDIRIZZO | Viale Cristoforo Colombo; 35 | | |
| RISCHI | - | | |
| LOCALIZZAZIONE GEOGRAFICA | | | |
| Coordinata X | 679947.955718856 | Coordinata Y | 4524355.49283472 |
| CARATTERISTICHE | | | |
| PAVIMENTAZIONE | - | SERVIZI | - |
| ACCESSIBILITÀ ALLA STRUTTURA | - | | |
| STRADE DI ACCESSO | - | L(m) | - |
| STRADE INTERNE | - | L(m) | - |
| SUPERFICIE | Totale (mq) | 0.0000793505343189463 | |
| | Coperta (mq) | - | |
| | Scoperta utilizzabile (mq) | - | |
| NUMERO C.A.P.I. POSSIBILI | - | | |
| STRUTTURE INTERFERENTI IN UN RAGGIO DI 300 m | - | | |
| SPECIFICA STRUTTURE | - | | |
| DETENTORE AREA/Generalità del Proprietario | | | |
| PROPRIETARIO | - | | |
| INDIRIZZO | - | | |
| EMAIL/PEC | - | | |
| RECAPITI TELEFONICI | - | | |



FOTO AREA STRATEGICA

Immagine
non disponibile

POSIZIONE IN MAPPA AREA STRATEGICA





AREA STRATEGICA


| INFORMAZIONI GENERALI DELL'AREA STRATEGICA | | | |
|--|----------------------------|---------------------|------------------|
| TIPOLOGIA AREA STRATEGICA | Altro | | |
| CODICE ISTAT COMUNE | 16072036 | | |
| COMUNE | Bari | | |
| INDIRIZZO | Viale Europa | | |
| RISCHI | - | | |
| LOCALIZZAZIONE GEOGRAFICA | | | |
| Coordinata X | 675655.774339975 | Coordinata Y | 4525716.70694588 |
| CARATTERISTICHE | | | |
| PAVIMENTAZIONE | - | SERVIZI | - |
| ACCESSIBILITÀ ALLA STRUTTURA | - | | |
| STRADE DI ACCESSO | - | L(m) | - |
| STRADE INTERNE | - | L(m) | - |
| SUPERFICIE | Totale (mq) | 0.00326114820194244 | |
| | Coperta (mq) | - | |
| | Scoperta utilizzabile (mq) | - | |
| NUMERO C.A.P.I. POSSIBILI | - | | |
| STRUTTURE INTERFERENTI IN UN RAGGIO DI 300 m | - | | |
| SPECIFICA STRUTTURE | - | | |
| DETENTORE AREA/Generalità del Proprietario | | | |
| PROPRIETARIO | - | | |
| INDIRIZZO | - | | |
| EMAIL/PEC | - | | |
| RECAPITI TELEFONICI | - | | |



FOTO AREA STRATEGICA

Immagine
non disponibile

POSIZIONE IN MAPPA AREA STRATEGICA





AREA STRATEGICA

| INFORMAZIONI GENERALI DELL'AREA STRATEGICA | | | |
|--|-------------------------------|--------------|----------------------|
| TIPOLOGIA AREA STRATEGICA | Altro | | |
| CODICE ISTAT COMUNE | 16072036 | | |
| COMUNE | Bari | | |
| INDIRIZZO | Viale Cristoforo Colombo; 150 | | |
| RISCHI | - | | |
| LOCALIZZAZIONE GEOGRAFICA | | | |
| Coordinata X | 681256.413355923 | Coordinata Y | 4523837.47930075 |
| CARATTERISTICHE | | | |
| PAVIMENTAZIONE | - | SERVIZI | - |
| ACCESSIBILITÀ ALLA STRUTTURA | - | | |
| STRADE DI ACCESSO | - | L(m) | - |
| STRADE INTERNE | - | L(m) | - |
| SUPERFICIE | Totale (mq) | | 0.000340575464770197 |
| | Coperta (mq) | | - |
| | Scoperta utilizzabile (mq) | | - |
| NUMERO C.A.P.I. POSSIBILI | - | | |
| STRUTTURE INTERFERENTI IN UN RAGGIO DI 300 m | - | | |
| SPECIFICA STRUTTURE | - | | |
| DETENTORE AREA/Generalità del Proprietario | | | |
| PROPRIETARIO | - | | |
| INDIRIZZO | - | | |
| EMAIL/PEC | - | | |
| RECAPITI TELEFONICI | - | | |



FOTO AREA STRATEGICA

Immagine
non disponibile

POSIZIONE IN MAPPA AREA STRATEGICA





AREA STRATEGICA


| INFORMAZIONI GENERALI DELL'AREA STRATEGICA | | | |
|--|-------------------------------|--------------|---------------------|
| TIPOLOGIA AREA STRATEGICA | Altro | | |
| CODICE ISTAT COMUNE | 16072036 | | |
| COMUNE | Bari | | |
| INDIRIZZO | Via Giambattista Carafa BalÀ- | | |
| RISCHI | - | | |
| LOCALIZZAZIONE GEOGRAFICA | | | |
| Coordinata X | 679531.043545203 | Coordinata Y | 4523978.7074768 |
| CARATTERISTICHE | | | |
| PAVIMENTAZIONE | - | SERVIZI | - |
| ACCESSIBILITÀ ALLA STRUTTURA | - | | |
| STRADE DI ACCESSO | - | L(m) | - |
| STRADE INTERNE | - | L(m) | - |
| SUPERFICIE | Totale (mq) | | 0.00392056953078415 |
| | Coperta (mq) | | - |
| | Scoperta utilizzabile (mq) | | - |
| NUMERO C.A.P.I. POSSIBILI | - | | |
| STRUTTURE INTERFERENTI IN UN RAGGIO DI 300 m | - | | |
| SPECIFICA STRUTTURE | - | | |
| DETENTORE AREA/Generalità del Proprietario | | | |
| PROPRIETARIO | - | | |
| INDIRIZZO | - | | |
| EMAIL/PEC | - | | |
| RECAPITI TELEFONICI | - | | |



FOTO AREA STRATEGICA

Immagine
non disponibile

POSIZIONE IN MAPPA AREA STRATEGICA





AREA STRATEGICA


| INFORMAZIONI GENERALI DELL'AREA STRATEGICA | | | |
|--|------------------------------|----------------------|------------------|
| TIPOLOGIA AREA STRATEGICA | Altro | | |
| CODICE ISTAT COMUNE | 16072036 | | |
| COMUNE | Bari | | |
| INDIRIZZO | Viale Cristoforo Colombo; 61 | | |
| RISCHI | - | | |
| LOCALIZZAZIONE GEOGRAFICA | | | |
| Coordinata X | 680558.971516695 | Coordinata Y | 4524145.29541792 |
| CARATTERISTICHE | | | |
| PAVIMENTAZIONE | - | SERVIZI | - |
| ACCESSIBILITÀ ALLA STRUTTURA | - | | |
| STRADE DI ACCESSO | - | L(m) | - |
| STRADE INTERNE | - | L(m) | - |
| SUPERFICIE | Totale (mq) | 0.000360568140383809 | |
| | Coperta (mq) | - | |
| | Scoperta utilizzabile (mq) | - | |
| NUMERO C.A.P.I. POSSIBILI | - | | |
| STRUTTURE INTERFERENTI IN UN RAGGIO DI 300 m | - | | |
| SPECIFICA STRUTTURE | - | | |
| DETENTORE AREA/Generalità del Proprietario | | | |
| PROPRIETARIO | - | | |
| INDIRIZZO | - | | |
| EMAIL/PEC | - | | |
| RECAPITI TELEFONICI | - | | |



FOTO AREA STRATEGICA

Immagine
non disponibile

POSIZIONE IN MAPPA AREA STRATEGICA





AREA STRATEGICA

| INFORMAZIONI GENERALI DELL'AREA STRATEGICA | | | |
|--|----------------------------|---------------------|------------------|
| TIPOLOGIA AREA STRATEGICA | Altro | | |
| CODICE ISTAT COMUNE | 16072036 | | |
| COMUNE | Bari | | |
| INDIRIZZO | Viale Europa | | |
| RISCHI | - | | |
| LOCALIZZAZIONE GEOGRAFICA | | | |
| Coordinata X | 675828.305556373 | Coordinata Y | 4525787.05517743 |
| CARATTERISTICHE | | | |
| PAVIMENTAZIONE | - | SERVIZI | - |
| ACCESSIBILITÀ ALLA STRUTTURA | - | | |
| STRADE DI ACCESSO | - | L(m) | - |
| STRADE INTERNE | - | L(m) | - |
| SUPERFICIE | Totale (mq) | 0.00133336895790696 | |
| | Coperta (mq) | - | |
| | Scoperta utilizzabile (mq) | - | |
| NUMERO C.A.P.I. POSSIBILI | - | | |
| STRUTTURE INTERFERENTI IN UN RAGGIO DI 300 m | - | | |
| SPECIFICA STRUTTURE | - | | |
| DETENTORE AREA/Generalità del Proprietario | | | |
| PROPRIETARIO | - | | |
| INDIRIZZO | - | | |
| EMAIL/PEC | - | | |
| RECAPITI TELEFONICI | - | | |



FOTO AREA STRATEGICA

Immagine
non disponibile

POSIZIONE IN MAPPA AREA STRATEGICA





AREA STRATEGICA

| INFORMAZIONI GENERALI DELL'AREA STRATEGICA | | | |
|--|------------------------------|----------------------|------------------|
| TIPOLOGIA AREA STRATEGICA | Altro | | |
| CODICE ISTAT COMUNE | 16072036 | | |
| COMUNE | Bari | | |
| INDIRIZZO | Viale Cristoforo Colombo; 69 | | |
| RISCHI | - | | |
| LOCALIZZAZIONE GEOGRAFICA | | | |
| Coordinata X | 680936.035057464 | Coordinata Y | 4524058.71954372 |
| CARATTERISTICHE | | | |
| PAVIMENTAZIONE | - | SERVIZI | - |
| ACCESSIBILITÀ ALLA STRUTTURA | - | | |
| STRADE DI ACCESSO | - | L(m) | - |
| STRADE INTERNE | - | L(m) | - |
| SUPERFICIE | Totale (mq) | 0.000293903565870598 | |
| | Coperta (mq) | - | |
| | Scoperta utilizzabile (mq) | - | |
| NUMERO C.A.P.I. POSSIBILI | - | | |
| STRUTTURE INTERFERENTI IN UN RAGGIO DI 300 m | - | | |
| SPECIFICA STRUTTURE | - | | |
| DETENTORE AREA/Generalità del Proprietario | | | |
| PROPRIETARIO | - | | |
| INDIRIZZO | - | | |
| EMAIL/PEC | - | | |
| RECAPITI TELEFONICI | - | | |



FOTO AREA STRATEGICA

Immagine
non disponibile

POSIZIONE IN MAPPA AREA STRATEGICA





SCHEDA STRUTTURA DI ACCOGLIENZA

| DATI GENERALI | | | | | | |
|--|-----------------------------|---------------------|----------------------------|-----------|--------------|------------|
| COMUNE | 16072036 | | LOCALIZZAZIONE | | | |
| INDIRIZZO | Via Cavalieri di Malta, 46D | | Coordinata X | 679090.25 | Coordinata Y | 4524490.62 |
| RISCHI | | | | | | |
| - | | | | | | |
| RESPONSABILE DI ACCESSO | | | | | | |
| COGNOME E NOME | - | | MAIL | - | | |
| RUOLO | - | | CELLULARE | - | | |
| RESPONSABILE ATTIVITÀ | | | | | | |
| COGNOME E NOME | - | | MAIL | - | | |
| RUOLO | - | | CELLULARE | - | | |
| DATI EDIFICIO | | | | | | |
| STRADE DI ACCESSO | - | | INDICAZIONI STRADALI | - | | |
| ACCESSO STRADALE | - | | RISCHIO INTERRUZIONE | - | | |
| NUMERO PIANI | - | | PRESENZA CUCINE | - | | |
| ALTEZZA EDIFICIO | - | | PARCHEGGIO | - | | |
| ACCESSO CARRABILE | - | ANNO DI COSTRUZIONE | - | MATERIALE | - | |
| DISTRIBUZIONE INTERNA DEGLI SPAZI | | | | | | |
| NUMERO VANI CON POSTI LETTO | - | | MASSIMO NUMERO POSTI LETTO | - | | |
| SUPERFICIE DISPONIBILE PER IL RICOVERO | - | | SUPERFICIE MEDIA VANI | - | | |
| NUMERO WC | - | CUCINA | - | LUDOTECA | - | |
| DOTAZIONI INFORMATICHE, RETI E STAMPA | | | | | | |
| POSTAZIONI PC | - | | STAMPANTI | - | | |
| LINEE TELEFONICHE | - | | RETI LAN | - | | |
| COMUNICAZIONI | | | | | | |
| TEL 1 | - | | EMAIL | - | | |
| DETENTORE AREA/GENERALITÀ DEL PROPRIETARIO | | | | | | |
| PROPRIETARIO | | | | - | | |
| INDIRIZZO | | | | - | | |
| EMAIL | | | | - | | |
| RECAPITI TELEFONICI | | | | - | | |



FOTO STRUTTURA DI ACCOGLIENZA

Immagine
non disponibile

POSIZIONE IN MAPPA STRUTTURA DI ACCOGLIENZA






TABELLA STRUTTURE OPERATIVE COMUNALI

| STRUTTURA OPERATIVA | | RESPONSABILE STRUTTURA | | VICE-RESPONSABILE STRUTTURA | |
|----------------------------------|----------------|---|---------------------------------------|--|----------------------------|
| <i>Tipologia</i> | | <i>Cognome Nome Responsabile struttura</i> | | <i>Cognome Nome Responsabile accesso struttura</i> | |
| Forze armate | | - | | - | |
| <i>Descrizione</i> | | <i>Struttura di appartenenza</i> | | <i>Struttura di appartenenza</i> | |
| - | | - | | - | |
| <i>Indirizzo</i> | | <i>Ruolo nella struttura di appartenenza</i> | | <i>Ruolo nella struttura di appartenenza</i> | |
| Via Roma, 31 | | - | | - | |
| <i>Comune</i> | | - | | - | |
| Putignano | | - | | - | |
| <i>Coord.X</i> | <i>Coord.Y</i> | <i>Cellulare di servizio</i> | <i>Cellulare personale</i> | <i>Cellulare di servizio</i> | <i>Cellulare personale</i> |
| 678506.27 | 4524110.87 | - | - | - | - |
| <i>Telefono</i> | <i>Fax</i> | <i>e-mail</i> | <i>PEC</i> | <i>e-mail</i> | <i>PEC</i> |
| 0804911014 | - | - | - | - | - |
| STRUTTURA OPERATIVA | | RESPONSABILE STRUTTURA | | VICE-RESPONSABILE STRUTTURA | |
| <i>Tipologia</i> | | <i>Cognome Nome Responsabile struttura</i> | | <i>Cognome Nome Responsabile accesso struttura</i> | |
| Forze armate | | Gerardo Di Nunno | | - | |
| <i>Descrizione</i> | | <i>Struttura di appartenenza</i> | | <i>Struttura di appartenenza</i> | |
| - | | - | | - | |
| <i>Indirizzo</i> | | <i>Ruolo nella struttura di appartenenza</i> | | <i>Ruolo nella struttura di appartenenza</i> | |
| Via L. Casulli, 4 | | - | | - | |
| <i>Comune</i> | | Vice Questore - Dirigente Commissariato di PS | | - | |
| Putignano | | - | | - | |
| <i>Coord.X</i> | <i>Coord.Y</i> | <i>Cellulare di servizio</i> | <i>Cellulare personale</i> | <i>Cellulare di servizio</i> | <i>Cellulare personale</i> |
| 678808.42 | 4524593.4 | - | 3346906048 | - | - |
| <i>Telefono</i> | <i>Fax</i> | <i>e-mail</i> | <i>PEC</i> | <i>e-mail</i> | <i>PEC</i> |
| 0809720611 | - | gerardo.dinunno@poliziadistato.it | dipps110.5900@pecps.poliziadistato.it | - | - |
| STRUTTURA OPERATIVA | | RESPONSABILE STRUTTURA | | VICE-RESPONSABILE STRUTTURA | |
| <i>Tipologia</i> | | <i>Cognome Nome Responsabile struttura</i> | | <i>Cognome Nome Responsabile accesso struttura</i> | |
| Forze armate | | - | | - | |
| <i>Descrizione</i> | | <i>Struttura di appartenenza</i> | | <i>Struttura di appartenenza</i> | |
| Tenenza della Guardia di Finanza | | - | | - | |
| <i>Indirizzo</i> | | <i>Ruolo nella struttura di appartenenza</i> | | <i>Ruolo nella struttura di appartenenza</i> | |
| Viale della Libertà, 19 | | - | | - | |
| <i>Comune</i> | | - | | - | |
| Putignano | | - | | - | |
| <i>Coord.X</i> | <i>Coord.Y</i> | <i>Cellulare di servizio</i> | <i>Cellulare personale</i> | <i>Cellulare di servizio</i> | <i>Cellulare personale</i> |
| 678858.29 | 4524707.57 | - | - | - | - |
| <i>Telefono</i> | <i>Fax</i> | <i>e-mail</i> | <i>PEC</i> | <i>e-mail</i> | <i>PEC</i> |
| 0804911017 | - | - | - | - | - |



| STRUTTURA OPERATIVA | | RESPONSABILE STRUTTURA | | VICE-RESPONSABILE STRUTTURA | |
|-------------------------------|----------------|--|----------------------------|--|----------------------------|
| <i>Tipologia</i> | | <i>Cognome Nome Responsabile struttura</i> | | <i>Cognome Nome Responsabile accesso struttura</i> | |
| Forze armate | | - | | - | |
| <i>Descrizione</i> | | <i>Struttura di appartenenza</i> | | <i>Struttura di appartenenza</i> | |
| - | | - | | - | |
| <i>Indirizzo</i> | | <i>Ruolo nella struttura di appartenenza</i> | | <i>Ruolo nella struttura di appartenenza</i> | |
| Strada Statale 172 Km 22 | | - | | - | |
| <i>Comune</i> | | - | | - | |
| Putignano | | - | | - | |
| <i>Coord.X</i> | <i>Coord.Y</i> | <i>Cellulare di servizio</i> | <i>Cellulare personale</i> | <i>Cellulare di servizio</i> | <i>Cellulare personale</i> |
| 679545.15 | 4523886.96 | - | - | - | - |
| <i>Telefono</i> | <i>Fax</i> | <i>e-mail</i> | <i>PEC</i> | <i>e-mail</i> | <i>PEC</i> |
| 0804911222 | - | - | - | - | - |
| STRUTTURA OPERATIVA | | RESPONSABILE STRUTTURA | | VICE-RESPONSABILE STRUTTURA | |
| <i>Tipologia</i> | | <i>Cognome Nome Responsabile struttura</i> | | <i>Cognome Nome Responsabile accesso struttura</i> | |
| Forze armate | | - | | - | |
| <i>Descrizione</i> | | <i>Struttura di appartenenza</i> | | <i>Struttura di appartenenza</i> | |
| P.O. Santa Maria degli Angeli | | - | | - | |
| <i>Indirizzo</i> | | <i>Ruolo nella struttura di appartenenza</i> | | <i>Ruolo nella struttura di appartenenza</i> | |
| Piazza Padre Pio, 7 | | - | | - | |
| <i>Comune</i> | | - | | - | |
| Putignano | | - | | - | |
| <i>Coord.X</i> | <i>Coord.Y</i> | <i>Cellulare di servizio</i> | <i>Cellulare personale</i> | <i>Cellulare di servizio</i> | <i>Cellulare personale</i> |
| 678557.59 | 4524508.47 | - | - | - | - |
| <i>Telefono</i> | <i>Fax</i> | <i>e-mail</i> | <i>PEC</i> | <i>e-mail</i> | <i>PEC</i> |
| 0804050111 | - | - | - | - | - |
| STRUTTURA OPERATIVA | | RESPONSABILE STRUTTURA | | VICE-RESPONSABILE STRUTTURA | |
| <i>Tipologia</i> | | <i>Cognome Nome Responsabile struttura</i> | | <i>Cognome Nome Responsabile accesso struttura</i> | |
| Forze armate | | - | | - | |
| <i>Descrizione</i> | | <i>Struttura di appartenenza</i> | | <i>Struttura di appartenenza</i> | |
| Cimitero | | - | | - | |
| <i>Indirizzo</i> | | <i>Ruolo nella struttura di appartenenza</i> | | <i>Ruolo nella struttura di appartenenza</i> | |
| Via Padre G. Lerario | | - | | - | |
| <i>Comune</i> | | - | | - | |
| Putignano | | - | | - | |
| <i>Coord.X</i> | <i>Coord.Y</i> | <i>Cellulare di servizio</i> | <i>Cellulare personale</i> | <i>Cellulare di servizio</i> | <i>Cellulare personale</i> |
| 679266.55 | 4524673.31 | - | - | - | - |
| <i>Telefono</i> | <i>Fax</i> | <i>e-mail</i> | <i>PEC</i> | <i>e-mail</i> | <i>PEC</i> |
| 0804911137 | - | - | - | - | - |



| STRUTTURA OPERATIVA | | RESPONSABILE STRUTTURA | | VICE-RESPONSABILE STRUTTURA | |
|---------------------|----------------|--|----------------------------|--|----------------------------|
| <i>Tipologia</i> | | <i>Cognome Nome Responsabile struttura</i> | | <i>Cognome Nome Responsabile accesso struttura</i> | |
| Forze armate | | - | | - | |
| <i>Descrizione</i> | | <i>Struttura di appartenenza</i> | | <i>Struttura di appartenenza</i> | |
| CARABINIERI | | - | | - | |
| <i>Indirizzo</i> | | <i>Ruolo nella struttura di appartenenza</i> | | <i>Ruolo nella struttura di appartenenza</i> | |
| Piazza Terracini | | - | | - | |
| <i>Comune</i> | | <i>Cellulare di servizio</i> | | <i>Cellulare di servizio</i> | |
| Putignano | | <i>Cellulare personale</i> | | <i>Cellulare personale</i> | |
| <i>Coord.X</i> | <i>Coord.Y</i> | <i>Cellulare di servizio</i> | <i>Cellulare personale</i> | <i>Cellulare di servizio</i> | <i>Cellulare personale</i> |
| 679344.63 | 4524157.18 | - | - | - | - |
| <i>Telefono</i> | <i>Fax</i> | <i>e-mail</i> | <i>PEC</i> | <i>e-mail</i> | <i>PEC</i> |
| 0804911010 | 0804912894 | - | - | - | - |



TABELLA SISTEMI ALLERTAMENTO LOCALI

| INFORMAZIONI GENERALI SISTEMA DI ALLERTAMENTO | | | | |
|---|---|--|---|----------------------------------|
| TIPOLOGIA | Sistema non fisicamente allocato | | | |
| SOTTOTIPOLOGIA | siti web istituzionali e dedicati | | | |
| DESCRIZIONE DELLA TIPOLOGIA DI SISTEMA DI ALLERTAMENTO | Fase operativa | | | |
| DESCRIZIONE SOTTOTIPOLOGIA | - | | | |
| MODALITÀ DI ALLERTAMENTO | 1. https://putignano.infoalert365.it/ 2. https://www.comune.putignano.ba.it/protezionecivile 3. https://t.me/ComunePutignano 4. https://www.facebook.com/PCputignano 5. https://www.instagram.com/protezionecivile_putignano/ 6. https://t.me/ComunePutignano | | | |
| LOCALIZZAZIONE GEOGRAFICA | Coordinata X | - | Coordinata Y | - |
| INDIRIZZO | Via Valentino Dalessandro | | COMUNE | - |
| RESPONSABILE ATTIVAZIONE SISTEMA DI ALLERTAMENTO LOCALE | Nome | Davide | Tel. Ufficio | 0804056108 |
| | Cognome | Laruccia | Fax | - |
| | Competenze/Titolo di studio | - | Cellulare di servizio | 3388054613 |
| | Ruolo | Vice Coordinatore -Ref. Funzione 3 COC | Cellulare personale | - |
| | PIVA/CF | - | e-mail | dlaruccia@comune.putignano.ba.it |
| - | - | PEC | - | |
| CONDIZIONI DI ATTIVAZIONE - RISCHIO | CONDIZIONI DI ATTIVAZIONE - FASE OPERATIVA DI ATTIVAZIONE | | CONDIZIONI DI ATTIVAZIONE - DESCRIZIONE DELLE CONDIZIONI DI ATTIVAZIONE | |
| Idraulico e Idrogeologico | - | | Attenzione | |



TABELLA FREQUENZE RADIO

| RETE | REFERENTE | | | FREQUENZA |
|----------------|---------------------|------------------|---------------|---------------------|
| Polizia Locale | <i>Cognome Nome</i> | <i>Cellulare</i> | <i>e-mail</i> | 163.3375 / 158.7375 |
| | - | - | - | |



TABELLA CANCELLI

| DATI GENERALI E RISCHI ASSOCIATI AL CANCELLO | | | |
|--|--------------------|-------------------------------------|---|
| CODICE IDENTIFICATIVO UNIVOCO | | 16072036CA001 | |
| INDIRIZZO | | Via Valentino Dalessandro | |
| SCENARI DI RISCHIO | | | |
| SCENARI DI RISCHIO | SCENARIO DI EVENTO | MACROAREA DI RISCHIO DI RIFERIMENTO | |
| Idraulico e Idrogeologico | PA1 | 16072036RA001 | |
| LOCALIZZAZIONE GEOGRAFICA | | | |
| Coordinata X | - | Coordinata Y | - |



Rischio Idraulico e Idrogeologico

| FASE OPERATIVA | Attenzione |
|---|--|
| SOGGETTO | AZIONE |
| Sindaco | Determina il passaggio allo stato di attivazione del codice di Allerta Giallo; Mantiene i contatti con i REFERENTI DEI COMUNI, con cui condivide risorse, e i comuni limitrofi; Valuta le strutture da contattare e da disposizioni riguardo alla Sala Operativa (se esistente); Convoca il COC (prende in carico la gestione delle attività); Attiva le funzioni di supporto: Tecnica e di Pianificazione Sanità, Assistenza sociale e veterinaria Volontariato Materiali e Mezzi Servizi Essenziali Censimento danni a persone e cose Strutture operative locali, viabilità Telecomunicazioni |
| FASE OPERATIVA | Preallarme |
| SOGGETTO | AZIONE |
| Tecnica e di valutazione | Stabilisce e mantiene contatti con Sindaci dei comuni limitrofi eventualmente appartenenti al COI, Strutture Operative Locali, Prefetture UTG, Provincia, Regione, Gestori di servizi essenziali (società elettriche, gas, acquedotto, rifiuti, telefoniche); Mantiene contatti e acquisisce maggiori informazioni con le strutture locali di Sorveglianti idraulici, Forze dell'ordine, Polizia Locale, Vigili del Fuoco, Guardia di Finanza relativamente a: stato della viabilità nell'area interessata dall'evento; stato dei servizi nell'area interessata dall'evento; misure di interdizione dell'area interessata dall'evento; interventi necessari; Comunica il passaggio allo stato di attivazione SA1 alla POLIZIA LOCALE (che procede alle misure di protezione della popolazione e di interdizione nell'area interessata dall'evento) ed alle ASSOCIAZIONI DI VOLONTARIATO; Annota e controfirma orario e contenuto delle comunicazioni ricevute ed effettuate; Consulta il sito http://93.57.89.4:8081/temporale/meteo/stazioni per individuare le stazioni meteo-pluvio-idrometriche di interesse per il comune e contatta al n. verde 080 5802261 il Centro Funzionale Decentrato per ricevere informazioni di dettaglio sul monitoraggio; Riceve e valuta eventuali informative emesse dal CFD e disseminate dalla S.O. di PCR riguardo il superamento di soglie idrometriche o altri eventi significativi; Consulta i capitoli, la cartografia e le tavole degli Scenari predefiniti e dei Piani di Emergenza; Verifica la presenza di eventuali manifestazioni che comportino concentrazione straordinaria di popolazione nelle 48 ore successive e ne dà comunicazione al Sindaco. Nello specifico: mercatini ambulanti, feste di piazza, manifestazioni sportive; Contatta i responsabili delle funzioni di supporto, anche se non ancora costituito il COC, per verificarne l'effettiva disponibilità e prevedere eventuali sostituzioni se necessario; Aggiorna il censimento della popolazione presente nelle aree di rischio; Individua la dislocazione della popolazione con ridotta autonomia (anziani, disabili, bambini). |
| FASE OPERATIVA | Allarme |
| SOGGETTO | AZIONE |
| Assistenza alla popolazione | Attiva il sistema di allarme; Coordina le attività di evacuazione della popolazione dalle aree a rischio; Garantisce la prima assistenza e l'informazione nelle aree d'attesa; Garantisce il trasporto della popolazione verso le aree di accoglienza; Garantisce l'assistenza alla popolazione nelle aree di attesa e di accoglienza; Provvede al ricongiungimento delle famiglie; Fornisce le informazioni circa l'evoluzione del fenomeno in atto e la risposta del sistema di protezione civile; Garantisce la diffusione delle norme di comportamento in relazione alla situazione in atto. |
| FASE OPERATIVA | Cessato allarme |
| SOGGETTO | AZIONE |
| Censimento danni e rilievo dell'agibilità | dispone i sopralluoghi per il rilevamento di eventuali danni stabilendo i contatti anche con altre componenti del Servizio Nazionale di Protezione Civile |



| | |
|-----------------------------|---|
| FASE OPERATIVA | Cessato allarme |
| SOGGETTO | AZIONE |
| Servizi essenziali | provvede al ripristino dell'erogazione dei servizi essenziali e le verifiche sulla funzionalità degli impianti comunica con i referenti degli istituti scolastici |
| FASE OPERATIVA | Cessato allarme |
| SOGGETTO | AZIONE |
| Logistica | dispone il rientro dei materiali e dei mezzi inviati nei centri di accoglienza e nelle aree di ricovero |
| FASE OPERATIVA | Cessato allarme |
| SOGGETTO | AZIONE |
| Volontariato | Invia i volontari presso i presidi per agevolare il rientro della popolazione nelle abitazioni. Organizza le squadre di volontari per le attivazioni decise con le altre funzioni. |
| FASE OPERATIVA | Cessato allarme |
| SOGGETTO | AZIONE |
| Sanità e assistenza sociale | provvede al ritorno dei disabili presso le rispettive abitazioni si tiene in contatto con la A.S.L. per eventuali nuove attivazioni |



| | |
|---|---|
| FASE OPERATIVA | Attenzione |
| SOGGETTO | AZIONE |
| Censimento danni e rilievo dell'agibilità | Effettua il censimento della popolazione presente nelle strutture sanitarie a rischio; Predisporre le attivazioni necessarie alle verifiche dei danni che potranno essere determinati dall'evento. |
| FASE OPERATIVA | Attenzione |
| SOGGETTO | AZIONE |
| Servizi essenziali | Mantiene i contatti con i rappresentanti degli enti e delle società erogatrici di servizi essenziali; Invia sul territorio i tecnici per verificare la funzionalità e la messa in sicurezza delle reti e dei servizi comunali. |
| FASE OPERATIVA | Attenzione |
| SOGGETTO | AZIONE |
| Assistenza alla popolazione | Verifica la disponibilità delle strutture ricettive nella zona; Allerta le associazioni di volontariato individuate per il trasporto, l'assistenza alla popolazione presente nelle aree nelle strutture sanitarie e nelle abitazioni in cui sono presenti malati gravi; Verifica la funzionalità dei sistemi di allarme predisposti per gli avvisi alla popolazione; Allerta le squadre individuate (associazioni di volontariato) per la diramazione dei messaggi di allarme alla popolazione con eventuale indicazione degli itinerari di afflusso e deflusso. |
| FASE OPERATIVA | Attenzione |
| SOGGETTO | AZIONE |
| Logistica | Verifica le esigenze e le disponibilità di materiali e mezzi necessari all'assistenza della popolazione; Verifica l'effettiva disponibilità delle aree di emergenza, con particolare riguardo alle aree di accoglienza per la popolazione; Predisporre ed effettua il posizionamento degli uomini e dei mezzi presso i cancelli individuati per vigilare sul corretto deflusso del traffico con il coinvolgimento delle Associazioni di volontariato; Predisporre ed effettua il posizionamento degli uomini e dei mezzi per il trasporto della popolazione nelle aree di accoglienza con il coinvolgimento delle Associazioni di volontariato; Predisporre le squadre di vigilanza degli edifici che potrebbero essere evacuati con il coinvolgimento delle Associazioni di volontariato; Mantiene i contatti con le imprese convenzionate per il pronto intervento in emergenza. |



| | |
|--|--|
| FASE OPERATIVA | Attenzione |
| SOGGETTO | AZIONE |
| Sanità e assistenza sociale | Mantiene i contatti con le strutture sanitarie locali; Individua le strutture sanitarie a rischio in cui sono presenti pazienti gravi; Verifica la disponibilità delle strutture deputate ad accogliere i pazienti in trasferimento; Individua tramite indicazioni le A.S.L., le abitazioni a rischio in cui sono presenti persone non autosufficienti, anche col supporto delle Associazioni di Volontariato; Predispone ed invia uomini e mezzi necessari alla messa in sicurezza del patrimonio zootecnico delle aree a rischio anche con il coinvolgimento delle Associazioni di Volontariato. |
| FASE OPERATIVA | Cessato allarme |
| SOGGETTO | AZIONE |
| Telecomunicazioni durante emergenza | ripristina i sistemi ordinari di comunicazione |
| FASE OPERATIVA | Attenzione |
| SOGGETTO | AZIONE |
| Rappresentanze delle strutture operative | Verifica la percorribilità delle infrastrutture viarie; Dispone l'eventuale chiusura di infrastrutture viarie e individua percorsi alternativi con il supporto della Polizia Locale; Assicura il controllo del traffico da e per le zone interessate dagli eventi previsti o già in atto con il supporto della Polizia Locale e delle Associazioni di Volontariato; Individua vie preferenziali per il soccorso; Individua vie preferenziali per l'evacuazione. |
| FASE OPERATIVA | Attenzione |
| SOGGETTO | AZIONE |
| Tecnica e di valutazione | Rafforza i turni di Sala Operativa (se esistente); Mantiene contatti con Sindaci dei comuni limitrofi eventualmente appartenenti al COI, Strutture Operative Locali, Prefetture UTG, Provincia, Regione, Gestori di servizi essenziali (società elettriche, gas, acquedotto, rifiuti, telefoniche); Mantiene contatti e acquisisce maggiori informazioni con le strutture locali di Sorveglianti idraulici, Forze dell'ordine, Polizia Locale, Vigili del Fuoco, Guardia di Finanza relativamente a: Stato della viabilità nell'area interessata dall'evento; Stato dei servizi nell'area interessata dall'evento, misure di interdizione dell'area interessata dall'evento, interventi necessari. Consulta i capitoli, la cartografia e le tavole degli Scenari predefiniti e dei Piani di Emergenza; Raccorda l'attività delle diverse componenti tecniche al fine di seguire l'evoluzione dell'evento; Consulta il sito http://93.57.89.4:8081/temporeale/meteo/stazioni per individuare le stazioni meteo-pluvio-idrometriche di interesse per il comune e contatta al n. verde 080 5802261 il Centro Funzionale Decentrato Puglia per ricevere informazioni di dettaglio sul monitoraggio; Riceve e valuta eventuali informative emesse dal CFD e disseminate dalla S.O. di PCR riguardo il superamento di soglie idrometriche o altri eventi significativi; Provvede all'aggiornamento dello scenario evento sulla base delle osservazioni dei Presidi Territoriali. |



| | |
|---------------------------------------|---|
| FASE OPERATIVA | Attenzione |
| SOGGETTO | AZIONE |
| Telecomunicazioni d'urto in emergenza | Attiva il contatto con i referenti locali degli enti gestori dei servizi di telecomunicazione e dei radioamatori; Predisporre le dotazioni per il mantenimento delle comunicazioni in emergenza; Verifica il sistema di comunicazioni adottato; Fornisce e verifica gli apparecchi radio in dotazione; Garantisce il funzionamento delle comunicazioni in allarme. |
| FASE OPERATIVA | Attenzione |
| SOGGETTO | AZIONE |
| Volontariato | Invia/incrementa i Presidi Territoriali che procedono al monitoraggio dei corsi d'acqua e delle aree esposte a rischio, alle attività di sorveglianza (ponti sottovia, argini), alla verifica di agibilità delle vie di fuga, alla valutazione delle funzionalità delle aree di rischio; Predisporre ed invia, lungo le vie di fuga e nelle aree di attesa, gruppi di volontari col supporto dei presidi territoriali. |
| FASE OPERATIVA | Preallarme |
| SOGGETTO | AZIONE |
| Sindaco | Determina il passaggio allo stato di attivazione del codice di Allerta "Arancione"; contatta i REFERENTI DEI COMUNI, con cui condivide risorse, e i comuni limitrofi; valuta le strutture da contattare e dà disposizioni riguardo alla Sala Operativa (se esistente); attiva il RESPONSABILE DELLA FUNZIONE TECNICA E DI PIANIFICAZIONE; attiva e dispone l'invio dei PRESIDI TERRITORIALI che procedono: al monitoraggio dei corsi d'acqua (con particolare riguardo ai corsi d'acqua a rischio esondazione non serviti da strumentazione di telemisura); al rilevamento a scadenze prestabilite dei livelli idrici del corso d'acqua presso gli idrometri. |
| FASE OPERATIVA | Allarme |
| SOGGETTO | AZIONE |
| Sanità e assistenza sociale | Coordina l'attività delle diverse componenti sanitarie locali; Assicura l'assistenza sanitaria e psicologica agli evacuati; Coordina l'attività delle squadre di volontari presso le abitazioni delle persone non autosufficienti; Coordina l'assistenza sanitaria presso le aree di attesa e di accoglienza; Coordina le attività di messa in sicurezza del patrimonio zootecnico. |



| | |
|---|--|
| FASE OPERATIVA | Allarme |
| SOGGETTO | AZIONE |
| Censimento danni e rilievo dell'agibilità | Provvede al censimento della popolazione evacuata e di quella presente nelle aree di attesa e di accoglienza attraverso una specifica modulistica; Accerta l'avvenuta completa evacuazione delle aree a rischio; Avvia controllo anti-sciacallaggio nelle zone evacuate. |
| FASE OPERATIVA | Allarme |
| SOGGETTO | AZIONE |
| Sindaco | determina il passaggio allo stato di attivazione del codice di Allerta "Rosso"; Se non ancora fatto, convoca il COC (prende in carico la gestione delle attività); attiva le funzioni di supporto non ancora attivate: Tecnica e Pianificazione Sanità, Assistenza sociale e veterinaria Volontariato Materiali e Mezzi Servizi Essenziali Censimento danni a persone e cose Strutture operative locali, viabilità Telecomunicazioni Assistenza alla popolazione Se necessario, emana ordinanze per interventi di somma urgenza e/o evacuazione. |
| FASE OPERATIVA | Allarme |
| SOGGETTO | AZIONE |
| Tecnica e di valutazione | Contatta ed attiva in turnazione il personale di Sala Operativa (se esistente) fuori servizio; Mantiene contatti con Sindaci dei comuni limitrofi eventualmente appartenenti al COI, Strutture Operative Locali, Prefetture UTG, Provincia, Regione, Gestori di servizi essenziali (società elettriche, gas, acquedotto, rifiuti, telefoniche); Mantiene contatti e acquisisce maggiori informazioni con le strutture locali di Sorveglianti idraulici, Forze dell'ordine, Polizia Locale, Vigili del Fuoco, Guardia di Finanza Corpo forestale dello stato; Verifica costantemente la dislocazione dei Presidi Territoriali. |
| FASE OPERATIVA | Allarme |
| SOGGETTO | AZIONE |
| Volontariato | Dispone l'invio di volontari per il supporto alle attività delle strutture operative; Predisporre ed invia il personale necessario ad assicurare l'assistenza alla popolazione presso le aree di accoglienza e di attesa. |



| | |
|-----------------------------|---|
| FASE OPERATIVA | Cessato preallarme |
| SOGGETTO | AZIONE |
| Tecnica e di valutazione | comunica alle funzioni di supporto la disposizione del Sindaco si mantiene in contatto con i responsabili del Presidio Territoriale tramite le squadre sul territorio acquisisce particolari esigenze, e nei limiti delle possibilità comunali, organizza le attività di manutenzione |
| FASE OPERATIVA | Cessato preallarme |
| SOGGETTO | AZIONE |
| Sindaco | dispone la segnalazione di cessato preallarme dandone comunicazione a tutti gli enti sovracomunali contatta i Sindaci dei Comuni vicini interessati |
| FASE OPERATIVA | Cessato allarme |
| SOGGETTO | AZIONE |
| Stampa e comunicazione | protocollo dei documenti gestione amministrativa ovvero predisposizione di apposite ordinanze su richiesta del Sindaco acquisizione e sintesi delle informazioni provenienti dalle funzioni (Report di Funzione) trasmissione del Report sulla situazione agli altri centri operativi comunicazione agli organi di stampa oppure mediante i canali istituzionali e social |
| FASE OPERATIVA | Cessato allarme |
| SOGGETTO | AZIONE |
| Assistenza alla popolazione | verifica l'avvenuto rientro della popolazione segnalando eventuali assenze |



| | |
|--------------------------|--|
| FASE OPERATIVA | Cessato allarme |
| SOGGETTO | AZIONE |
| Accessibilit  e mobilit  | dispone la riapertura dell'intero territorio mediante la disattivazione dei cancelli comunica alla popolazione le disposizioni del Sindaco in collaborazione con il Volontariato provvede al riposizionamento delle pattuglie nei presidi per vigilare sul corretto rientro della popolazione nell'abitato provvede al trasferimento della popolazione dalle aree di ricovero nelle rispettive abitazioni provvede a tenere informato il Sindaco |
| FASE OPERATIVA | Cessato allarme |
| SOGGETTO | AZIONE |
| Tecnica e di valutazione | dispone il ripristino delle attivit  ordinarie affida al Volontariato e alle Forze dell'Ordine le attivit  di comunicazione alla popolazione delle disposizioni del Sindaco. invia sul territorio gli operai e le ditte di fiducia per gli eventuali interventi di soccorso immediato e di rimozione del pericolo, in seguito alle segnalazioni pervenute coordina gli eventuali interventi di rimozione del pericolo, inviando professionisti a coadiuvare le squadre si consulta con la S.O.I.R. e l'Ufficio Territoriale di Governo dispone i sopralluoghi e le verifiche tecniche raccoglie ed esamina le segnalazioni provenienti dalle squadre operative, disponendo se del caso le necessarie attivazioni |
| FASE OPERATIVA | Cessato allarme |
| SOGGETTO | AZIONE |
| Sindaco | dispone le attivazioni delle procedure per il rientro controllato della popolazione ed il ripristino delle condizioni di normalit  per tutte le attivit  del Comune dispone la segnalazione di cessato allarme per la popolazione informa il Prefetto ed il Presidente della Giunta Regionale contatta i Sindaci dei Comuni vicini interessati Cura l'informazione alla popolazione e mantiene i rapporti con i mass media |



Rischio Meteorologico

| | |
|-----------------------------|---|
| FASE OPERATIVA | Attenzione |
| SOGGETTO | AZIONE |
| Sindaco | Determina il passaggio allo stato di attivazione del codice di Allerta "Arancione"; contatta i REFERENTI DEI COMUNI, con cui condivide risorse, e i comuni limitrofi; valuta le strutture da contattare e dà disposizioni riguardo alla Sala Operativa (se esistente); attiva il RESPONSABILE DELLA FUNZIONE TECNICA E DI PIANIFICAZIONE; attiva e dispone l'invio dei PRESIDI TERRITORIALI che procedono: al monitoraggio dei corsi d'acqua (con particolare riguardo ai corsi d'acqua a rischio esondazione non serviti da strumentazione di telemisura); al rilevamento a scadenze prestabilite dei livelli idrici del corso d'acqua presso gli idrometri. |
| FASE OPERATIVA | Attenzione |
| SOGGETTO | AZIONE |
| Assistenza alla popolazione | Verifica la disponibilità delle strutture ricettive nella zona; Allerta le associazioni di volontariato individuate per il trasporto, l'assistenza alla popolazione presente nelle aree nelle strutture sanitarie e nelle abitazioni in cui sono presenti malati gravi; Verifica la funzionalità dei sistemi di allarme predisposti per gli avvisi alla popolazione; Allerta le squadre individuate (associazioni di volontariato) per la diramazione dei messaggi di allarme alla popolazione con eventuale indicazione degli itinerari di afflusso e deflusso. |
| FASE OPERATIVA | Allarme |
| SOGGETTO | AZIONE |
| Volontariato | Dispone l'invio di volontari per il supporto alle attività delle strutture operative; Predisporre ed invia il personale necessario ad assicurare l'assistenza alla popolazione presso le aree di accoglienza e di attesa. |
| FASE OPERATIVA | Attenzione |
| SOGGETTO | AZIONE |
| Logistica | Verifica le esigenze e le disponibilità di materiali e mezzi necessari all'assistenza della popolazione; Verifica l'effettiva disponibilità delle aree di emergenza, con particolare riguardo alle aree di accoglienza per la popolazione; Predisporre ed effettua il posizionamento degli uomini e dei mezzi presso i cancelli individuati per vigilare sul corretto deflusso del traffico con il coinvolgimento delle Associazioni di volontariato; Predisporre ed effettua il posizionamento degli uomini e dei mezzi per il trasporto della popolazione nelle aree di accoglienza con il coinvolgimento delle Associazioni di volontariato; Predisporre le squadre di vigilanza degli edifici che potrebbero essere evacuati con il coinvolgimento delle Associazioni di volontariato; Mantiene i contatti con le imprese convenzionate per il pronto intervento in emergenza. |



| | |
|---|---|
| FASE OPERATIVA | Attenzione |
| SOGGETTO | AZIONE |
| Sanità e assistenza sociale | Mantiene i contatti con le strutture sanitarie locali; Individua le strutture sanitarie a rischio in cui sono presenti pazienti gravi; Verifica la disponibilità delle strutture deputate ad accogliere i pazienti in trasferimento; Individua tramite indicazioni le A.S.L., le abitazioni a rischio in cui sono presenti persone non autosufficienti, anche col supporto delle Associazioni di Volontariato; Predisporre ed invia uomini e mezzi necessari alla messa in sicurezza del patrimonio zootecnico delle aree a rischio anche con il coinvolgimento delle Associazioni di Volontariato. |
| FASE OPERATIVA | Attenzione |
| SOGGETTO | AZIONE |
| Censimento danni e rilievo dell'agibilità | Effettua il censimento della popolazione presente nelle strutture sanitarie a rischio; Predisporre le attivazioni necessarie alle verifiche dei danni che potranno essere determinati dall'evento. |
| FASE OPERATIVA | Attenzione |
| SOGGETTO | AZIONE |
| Servizi essenziali | Mantiene i contatti con i rappresentanti degli enti e delle società erogatrici di servizi essenziali; Invia sul territorio i tecnici per verificare la funzionalità e la messa in sicurezza delle reti e dei servizi comunali. |
| FASE OPERATIVA | Attenzione |
| SOGGETTO | AZIONE |
| Sindaco | Determina il passaggio allo stato di attivazione del codice di Allerta Giallo; Mantiene i contatti con i REFERENTI DEI COMUNI, con cui condivide risorse, e i comuni limitrofi; Valuta le strutture da contattare e da disposizioni riguardo alla Sala Operativa (se esistente); Convoca il COC (prende in carico la gestione delle attività); Attiva le funzioni di supporto: Tecnica e di Pianificazione Sanità, Assistenza sociale e veterinaria Volontariato Materiali e Mezzi Servizi Essenziali Censimento danni a persone e cose Strutture operative locali, viabilità Telecomunicazioni |



| FASE OPERATIVA | Attenzione |
|---|--|
| SOGGETTO | AZIONE |
| Rappresentanze delle strutture operative | Verifica la percorribilità delle infrastrutture viarie; Dispone l'eventuale chiusura di infrastrutture viarie e individua percorsi alternativi con il supporto della Polizia Locale; Assicura il controllo del traffico da e per le zone interessate dagli eventi previsti o già in atto con il supporto della Polizia Locale e delle Associazioni di Volontariato; Individua vie preferenziali per il soccorso; Individua vie preferenziali per l'evacuazione. |
| FASE OPERATIVA | Attenzione |
| SOGGETTO | AZIONE |
| Tecnica e di valutazione | Rafforza i turni di Sala Operativa (se esistente); Mantiene contatti con Sindaci dei comuni limitrofi eventualmente appartenenti al COI, Strutture Operative Locali, Prefetture UTG, Provincia, Regione, Gestori di servizi essenziali (società elettriche, gas, acquedotto, rifiuti, telefoniche); Mantiene contatti e acquisisce maggiori informazioni con le strutture locali di Sorveglianti idraulici, Forze dell'ordine, Polizia Locale, Vigili del Fuoco, Guardia di Finanza relativamente a: Stato della viabilità nell'area interessata dall'evento; Stato dei servizi nell'area interessata dall'evento, misure di interdizione dell'area interessata dall'evento, interventi necessari. Consulta i capitoli, la cartografia e le tavole degli Scenari predefiniti e dei Piani di Emergenza; Raccorda l'attività delle diverse componenti tecniche al fine di seguire l'evoluzione dell'evento; Consulta il sito http://93.57.89.4:8081/temporale/meteo/stazioni per individuare le stazioni meteo-pluvio-idrometriche di interesse per il comune e contatta al n. verde 080 5802261 il Centro Funzionale Decentrato Puglia per ricevere informazioni di dettaglio sul monitoraggio; Riceve e valuta eventuali informative emesse dal CFD e disseminate dalla S.O. di PCR riguardo il superamento di soglie idrometriche o altri eventi significativi; Provvede all'aggiornamento dello scenario evento sulla base delle osservazioni dei Presidi Territoriali. |
| FASE OPERATIVA | Attenzione |
| SOGGETTO | AZIONE |
| Telecomunicazioni d'urto in emergenza | Attiva il contatto con i referenti locali degli enti gestori dei servizi di telecomunicazione e dei radioamatori; Predisporre le dotazioni per il mantenimento delle comunicazioni in emergenza; Verifica il sistema di comunicazioni adottato; Fornisce e verifica gli apparecchi radio in dotazione; Garantisce il funzionamento delle comunicazioni in allarme. |
| FASE OPERATIVA | Attenzione |
| SOGGETTO | AZIONE |
| Volontariato | Invia/incrementa i Presidi Territoriali che procedono al monitoraggio dei corsi d'acqua e delle aree esposte a rischio, alle attività di sorveglianza (ponti sottovia, argini), alla verifica di agibilità delle vie di fuga, alla valutazione delle funzionalità delle aree di rischio; Predisporre ed invia, lungo le vie di fuga e nelle aree di attesa, gruppi di volontari col supporto dei presidi territoriali. |



| | |
|------------------------------------|--|
| FASE OPERATIVA | Preallarme |
| SOGGETTO | AZIONE |
| Sindaco | Determina il passaggio allo stato di attivazione del codice di Allerta "Arancione"; contatta i REFERENTI DEI COMUNI, con cui condivide risorse, e i comuni limitrofi; valuta le strutture da contattare e dà disposizioni riguardo alla Sala Operativa (se esistente); attiva il RESPONSABILE DELLA FUNZIONE TECNICA E DI PIANIFICAZIONE; attiva e dispone l'invio dei PRESIDI TERRITORIALI che procedono: al monitoraggio dei corsi d'acqua (con particolare riguardo ai corsi d'acqua a rischio esondazione non serviti da strumentazione di telemisura); al rilevamento a scadenze prestabilite dei livelli idrici del corso d'acqua presso gli idrometri. |
| FASE OPERATIVA | Preallarme |
| SOGGETTO | AZIONE |
| Tecnica e di valutazione | Stabilisce e mantiene contatti con Sindaci dei comuni limitrofi eventualmente appartenenti al COI, Strutture Operative Locali, Prefetture UTG, Provincia, Regione, Gestori di servizi essenziali (società elettriche, gas, acquedotto, rifiuti, telefoniche); Mantiene contatti e acquisisce maggiori informazioni con le strutture locali di Sorveglianti idraulici, Forze dell'ordine, Polizia Locale, Vigili del Fuoco, Guardia di Finanza relativamente a: stato della viabilità nell'area interessata dall'evento; stato dei servizi nell'area interessata dall'evento; misure di interdizione dell'area interessata dall'evento; interventi necessari; Comunica il passaggio allo stato di attivazione SA1 alla POLIZIA LOCALE (che procede alle misure di protezione della popolazione e di interdizione nell'area interessata dall'evento) ed alle ASSOCIAZIONI DI VOLONTARIATO; Annota e controfirma orario e contenuto delle comunicazioni ricevute ed effettuate; Consulta il sito http://93.57.89.4:8081/temporale/meteo/stazioni per individuare le stazioni meteo-pluvio-idrometriche di interesse per il comune e contatta al n. verde 080 5802261 il Centro Funzionale Decentrato per ricevere informazioni di dettaglio sul monitoraggio; Riceve e valuta eventuali informative emesse dal CFD e disseminate dalla S.O. di PCR riguardo il superamento di soglie idrometriche o altri eventi significativi; Consulta i capitoli, la cartografia e le tavole degli Scenari predefiniti e dei Piani di Emergenza; Verifica la presenza di eventuali manifestazioni che comportino concentrazione straordinaria di popolazione nelle 48 ore successive e ne dà comunicazione al Sindaco. Nello specifico: mercatini ambulanti, feste di piazza, manifestazioni sportive; Contatta i responsabili delle funzioni di supporto, anche se non ancora costituito il COC, per verificarne l'effettiva disponibilità e prevedere eventuali sostituzioni se necessario; Aggiorna il censimento della popolazione presente nelle aree di rischio; Individua la dislocazione della popolazione con ridotta autonomia (anziani, disabili, bambini). |
| FASE OPERATIVA | Allarme |
| SOGGETTO | AZIONE |
| Assistenza alla popolazione | Attiva il sistema di allarme; Coordina le attività di evacuazione della popolazione dalle aree a rischio; Garantisce la prima assistenza e l'informazione nelle aree d'attesa; Garantisce il trasporto della popolazione verso le aree di accoglienza; Garantisce l'assistenza alla popolazione nelle aree di attesa e di accoglienza; Provvede al ricongiungimento delle famiglie; Fornisce le informazioni circa l'evoluzione del fenomeno in atto e la risposta del sistema di protezione civile; Garantisce la diffusione delle norme di comportamento in relazione alla situazione in atto. |
| FASE OPERATIVA | Allarme |
| SOGGETTO | AZIONE |
| Sanità e assistenza sociale | Coordina l'attività delle diverse componenti sanitarie locali; Assicura l'assistenza sanitaria e psicologica agli evacuati; Coordina l'attività delle squadre di volontari presso le abitazioni delle persone non autosufficienti; Coordina l'assistenza sanitaria presso le aree di attesa e di accoglienza; Coordina le attività di messa in sicurezza del patrimonio zootecnico. |



| | |
|---|--|
| FASE OPERATIVA | Allarme |
| SOGGETTO | AZIONE |
| Censimento danni e rilievo dell'agibilità | Provvede al censimento della popolazione evacuata e di quella presente nelle aree di attesa e di accoglienza attraverso una specifica modulistica; Accerta l'avvenuta completa evacuazione delle aree a rischio; Avvia controllo anti-sciacallaggio nelle zone evacuate. |
| FASE OPERATIVA | Allarme |
| SOGGETTO | AZIONE |
| Sindaco | determina il passaggio allo stato di attivazione del codice di Allerta "Rosso"; Se non ancora fatto, convoca il COC (prende in carico la gestione delle attività); attiva le funzioni di supporto non ancora attivate: Tecnica e Pianificazione Sanità, Assistenza sociale e veterinaria Volontariato Materiali e Mezzi Servizi Essenziali Censimento danni a persone e cose Strutture operative locali, viabilità Telecomunicazioni Assistenza alla popolazione Se necessario, emana ordinanze per interventi di somma urgenza e/o evacuazione. |
| FASE OPERATIVA | Allarme |
| SOGGETTO | AZIONE |
| Tecnica e di valutazione | Contatta ed attiva in turnazione il personale di Sala Operativa (se esistente) fuori servizio; Mantiene contatti con Sindaci dei comuni limitrofi eventualmente appartenenti al COI, Strutture Operative Locali, Prefetture UTG, Provincia, Regione, Gestori di servizi essenziali (società elettriche, gas, acquedotto, rifiuti, telefoniche); Mantiene contatti e acquisisce maggiori informazioni con le strutture locali di Sorveglianti idraulici, Forze dell'ordine, Polizia Locale, Vigili del Fuoco, Guardia di Finanza Corpo forestale dello stato; Verifica costantemente la dislocazione dei Presidi Territoriali. |
| FASE OPERATIVA | Allarme |
| SOGGETTO | AZIONE |
| Volontariato | Dispone l'invio di volontari per il supporto alle attività delle strutture operative; Predisporre ed invia il personale necessario ad assicurare l'assistenza alla popolazione presso le aree di accoglienza e di attesa. |



Rischio Incendi Boschivi

| | |
|-----------------------------|--|
| FASE OPERATIVA | Allarme |
| SOGGETTO | AZIONE |
| Assistenza alla popolazione | Attiva il sistema di allarme; Coordina le attività di evacuazione della popolazione dalle aree a rischio; Garantisce la prima assistenza e l'informazione nelle Aree d'Attesa; Garantisce il trasporto della popolazione verso le Aree di Accoglienza; Garantisce l'assistenza alla popolazione nelle aree di Attesa e di Accoglienza; Provvede al ricongiungimento delle famiglie; Fornisce le informazioni circa l'evoluzione del fenomeno in atto e la risposta del sistema di Protezione Civile; Garantisce la diffusione delle norme di comportamento in relazione alla situazione in atto. |
| FASE OPERATIVA | Attenzione |
| SOGGETTO | AZIONE |
| Sindaco | Determina il passaggio allo stato di attivazione SA1; Mantiene i contatti con i REFERENTI DEI COMUNI con cui condivide risorse e i comuni limitrofi; Valuta le strutture da contattare e da disposizioni riguardo alla Sala Operativa (se esistente); Attiva il Responsabile della Funzione tecnica di Valutazione; Attiva e dispone l'invio di squadre AIB che iniziano le operazioni di spegnimento nelle zone indicate dal DOS. |
| FASE OPERATIVA | Attenzione |
| SOGGETTO | AZIONE |
| Tecnica e di valutazione | Mantiene contatti con Sindaci dei comuni limitrofi eventualmente appartenenti al COI, Strutture Operative Locali, Prefetture UTG, Provincia, Regione, Gestori di servizi essenziali (società elettriche, gas, acquedotto, rifiuti, telefoniche); Mantiene contatti e acquisisce maggiori informazioni sulla propagazione dell'incendio verso le zone di interfaccia coinvolgendo: Forze dell'ordine, Polizia Locale, Vigili del Fuoco, Guardia di Finanza relativamente a: Stato della viabilità nell'area interessata dall'evento; Stato dei servizi nell'area interessata dall'evento, misure di interdizione dell'area interessata dall'evento, interventi necessari; Consulta i capitoli, la cartografia e le tavole degli Scenari predefiniti e dei Piani di Protezione Civile; Raccorda l'attività delle diverse componenti tecniche al fine di seguire l'evoluzione dell'evento e contatta il DOS; Comunica il passaggio allo stato di attivazione SA1 alla Polizia Locale ed alle Associazioni di volontariato; Annota e controfirma orario e contenuto delle comunicazioni effettuate; verifica la presenza di eventuali manifestazioni che comportino concentrazione straordinaria di popolazione nelle 48 ore successive e ne da comunicazione al Sindaco. Nello specifico: mercatini ambulanti, feste di piazza, manifestazioni sportive; Contatta i responsabili delle funzioni di supporto, anche se non ancora costituito il COC, per verificarne l'effettiva disponibilità e prevedere eventuali sostituzioni se necessario; Aggiorna il censimento della popolazione presente nelle aree di rischio; Individua la dislocazione della popolazione con ridotta autonomia (anziani, disabili, bambini). |
| FASE OPERATIVA | Preallarme |
| SOGGETTO | AZIONE |
| Assistenza alla popolazione | Verifica la disponibilità delle strutture ricettive nella zona; Allerta le associazioni di volontariato individuate per il trasporto, l'assistenza alla popolazione presente nelle aree nelle strutture sanitarie e nelle abitazioni in cui sono presenti malati gravi; Verifica la funzionalità dei sistemi di allarme predisposti per gli avvisi alla popolazione; Allerta le squadre individuate (associazioni di volontariato) per la diramazione dei messaggi di allarme alla popolazione con eventuale indicazione degli itinerari di afflusso e deflusso. |



| | |
|---|--|
| FASE OPERATIVA | Allarme |
| SOGGETTO | AZIONE |
| Accessibilit  e mobilit  | Verifica la percorribilit  delle infrastrutture viarie; Dispone l'eventuale chiusura di infrastrutture viarie e individua percorsi alternativi con il supporto della Polizia Locale; Assicura il controllo del traffico da e per le zone interessate dagli eventi previsti o gi  in atto con il supporto della Polizia Locale e delle Associazioni di Volontariato; Individua vie preferenziali per il soccorso; Individua vie preferenziali per l'evacuazione. |
| FASE OPERATIVA | Preallarme |
| SOGGETTO | AZIONE |
| Logistica | Verifica le esigenze e le disponibilit  di materiali e mezzi necessari all'assistenza della popolazione; Verifica l'effettiva disponibilit  delle aree di emergenza, con particolare riguardo alle aree di accoglienza per la popolazione; Predispone ed effettua il posizionamento degli uomini e dei mezzi presso i cancelli individuati per vigilare sul corretto deflusso del traffico con il coinvolgimento delle Associazioni di Volontariato; Predispone ed effettua il posizionamento degli uomini e dei mezzi per il trasporto della popolazione nelle aree di accoglienza con il coinvolgimento delle Associazioni di Volontariato; Predispone le squadre di vigilanza degli edifici che potrebbero essere evacuati con il coinvolgimento delle Associazioni di Volontariato; Mantiene i contatti con le imprese convenzionate per il pronto intervento in emergenza. |
| FASE OPERATIVA | Preallarme |
| SOGGETTO | AZIONE |
| Sanit  e assistenza sociale | Mantiene i contatti con le strutture sanitarie locali; Individua le strutture sanitarie a rischio in cui sono presenti pazienti gravi; Verifica la disponibilit  delle strutture deputate ad accogliere i pazienti in trasferimento; Individua tramite indicazioni le A.S.L., le abitazioni a rischio in cui sono presenti persone non autosufficienti, anche col supporto delle Associazioni di Volontariato Predispone ed invia uomini e mezzi necessari alla messa in sicurezza del patrimonio zootecnico delle aree a rischio anche col coinvolgimento delle Associazioni di Volontariato. |
| FASE OPERATIVA | Preallarme |
| SOGGETTO | AZIONE |
| Censimento danni e rilievo dell'agibilit  | Effettua il censimento della popolazione presente nelle strutture sanitarie a rischio; Predispone le attivazioni necessarie alle verifiche dei danni che potranno essere determinati dall'evento. |



| | |
|--------------------------|--|
| FASE OPERATIVA | Preallarme |
| SOGGETTO | AZIONE |
| Servizi essenziali | Mantiene i contatti con i rappresentanti degli enti e delle società erogatrici di servizi essenziali; Invia sul territorio i tecnici per verificare la funzionalità e la messa in sicurezza delle reti e dei Servizi Comunali. |
| FASE OPERATIVA | Preallarme |
| SOGGETTO | AZIONE |
| Sindaco | Determina il passaggio allo stato di attivazione SA2; Convoca il COC; Mantiene i contatti con i REFERENTI DEI COMUNI con cui condivide risorse e i comuni limitrofi; Valuta le strutture da contattare e da disposizioni riguardo alla Sala Operativa (se esistente); Attiva tutte le funzioni di supporto; Se necessario emana ordinanze per interventi di somma urgenza e/o evacuazione. |
| FASE OPERATIVA | Preallarme |
| SOGGETTO | AZIONE |
| Accessibilità e mobilità | Verifica la percorribilità delle infrastrutture viarie; Dispone l'eventuale chiusura di infrastrutture viarie e individua percorsi alternativi con il supporto della Polizia Locale; Assicura il controllo del traffico da e per le zone interessate dagli eventi previsti o già in atto con il supporto della Polizia Locale e delle Associazioni di Volontariato; Individua vie preferenziali per il soccorso; Individua vie preferenziali per l'evacuazione. |
| FASE OPERATIVA | Preallarme |
| SOGGETTO | AZIONE |
| Tecnica e di valutazione | Rafforza i turni di nella sede COC; Mantiene contatti con Sindaci dei comuni limitrofi eventualmente appartenenti al COI, Strutture Operative Locali, Prefetture UTG, Provincia, Regione, Gestori di servizi essenziali (società elettriche, gas, acquedotto, rifiuti, telefoniche); Mantiene contatti e acquisisce maggiori informazioni sulla propagazione dell'incendio verso le zone di interfaccia coinvolgendo: Forze dell'ordine, Polizia Locale, Vigili del Fuoco, Guardia di Finanza Corpo Forestale dello Stato relativamente a: Stato della viabilità nell'area interessata dall'evento; Stato dei servizi nell'area interessata dall'evento, misure di interdizione dell'area interessata dall'evento, interventi necessari Misure di interdizione dell'area interessata dall'evento; Consulta i capitoli, la cartografia e le tavole degli Scenari predefiniti e dei Piani di Protezione Civile; Raccorda l'attività delle diverse componenti tecniche al fine di seguire l'evoluzione dell'evento e contatta il DOS; Provvede all'aggiornamento dello scenario di evento sulla base delle osservazioni dei Presidi Territoriali. |



| | |
|---------------------------------------|--|
| FASE OPERATIVA | Preallarme |
| SOGGETTO | AZIONE |
| Telecomunicazioni d'urto in emergenza | Attiva il contatto con i referenti locali degli enti gestori dei servizi di telecomunicazione e dei radioamatori; Predisporre le dotazioni per il mantenimento delle comunicazioni in emergenza; Verifica il sistema di comunicazioni adottato; Fornisce e verifica gli apparecchi radio in dotazione; Garantisce il funzionamento delle comunicazioni in allarme; |
| FASE OPERATIVA | Preallarme |
| SOGGETTO | AZIONE |
| Volontariato | Invia/incrementa i Presidi Territoriali che procedono alla verifica di agibilità delle vie di fuga, al monitoraggio della propagazione dell'incendio, alla valutazione delle funzionalità delle aree di rischio; Predisporre ed invia, lungo le vie di fuga e nelle aree di attesa gruppi di volontari col supporto dei presidi territoriali |
| FASE OPERATIVA | Allarme |
| SOGGETTO | AZIONE |
| Logistica | Invia materiali e mezzi necessari ad assicurare l'assistenza della popolazione presso i centri di accoglienza; Effettua il posizionamento degli uomini e dei mezzi presso i cancelli individuati per vigilare sul corretto deflusso del traffico con il coinvolgimento delle Associazioni di volontariato; Effettua il posizionamento degli uomini e dei mezzi per il trasporto della popolazione nelle aree di accoglienza con il coinvolgimento delle Associazioni di volontariato; Coordina il pronto intervento delle imprese convenzionate; Coordina la sistemazione presso le aree di accoglienza dei materiali forniti dalla Regione, Prefettura UTG e Provincia. |
| FASE OPERATIVA | Allarme |
| SOGGETTO | AZIONE |
| Sanità e assistenza sociale | Coordina l'attività delle diverse componenti sanitarie locali; assicura l'assistenza sanitaria e psicologica agli evacuati; fornisce, tramite indicazioni A.S.L., gli indirizzi delle abitazioni a rischio in cui sono presenti persone non autosufficienti; coordina l'attività delle squadre di volontari presso le abitazioni delle persone non autosufficienti; coordina l'assistenza sanitaria presso le aree di attesa e di accoglienza; coordina le attività di messa in sicurezza del patrimonio zootecnico. |



| | |
|---|--|
| FASE OPERATIVA | Allarme |
| SOGGETTO | AZIONE |
| Censimento danni e rilievo dell'agibilità | Provvede al censimento della popolazione evacuata e di quella presente nelle aree di attesa e di accoglienza attraverso una specifica modulistica; Accerta l'avvenuta completa evacuazione delle aree a rischio; Avvia controllo anti sciacallaggio nelle zone evacuate. |
| FASE OPERATIVA | Allarme |
| SOGGETTO | AZIONE |
| Sindaco | Determina il passaggio allo stato di attivazione SA3; Se non ancora fatto convoca il COC (prende in carico la gestione delle attività); Attiva le funzioni di supporto non ancora attivati: Tecnica e di Pianificazione Sanità, Assistenza sociale e veterinaria Volontariato Materiali e Mezzi Servizi Essenziali Censimento danni a persone e cose Strutture operative locali, viabilità Telecomunicazioni Assistenza alla popolazione Se necessario emana ordinanze per interventi di somma urgenza e/o evacuazione. |
| FASE OPERATIVA | Cessato allarme |
| SOGGETTO | AZIONE |
| Telecomunicazioni d'urgenza | ripristina i sistemi ordinari di comunicazione |
| FASE OPERATIVA | Allarme |
| SOGGETTO | AZIONE |
| Tecnica e di valutazione | Contatta ed attiva in turnazione il personale di Sala Operativa (se esistente) fuori servizio; Mantiene contatti con Sindaci dei comuni limitrofi eventualmente appartenenti al COI, Strutture Operative Locali, Prefetture UTG, Provincia, Regione, Gestori di servizi essenziali (società elettriche, gas, acquedotto, rifiuti, telefoniche); Mantiene contatti e acquisisce maggiori informazioni con le strutture locali di Sorveglianti idraulici, Forze dell'Ordine, Polizia Municipale, Vigili del Fuoco, Guardia di Finanza Corpo Forestale dello Stato. |



| | |
|---------------------------------------|--|
| FASE OPERATIVA | Allarme |
| SOGGETTO | AZIONE |
| Telecomunicazioni d'urto in emergenza | Attiva il contatto con i referenti locali degli enti gestori dei servizi di telecomunicazione e dei radioamatori; Predisporre le dotazioni per il mantenimento delle comunicazioni in emergenza; Fornisce e mette in funzione gli apparecchi radio in dotazione; Garantisce il funzionamento delle comunicazioni in allarme verso le istituzioni superiori e l'esterno. |
| FASE OPERATIVA | Allarme |
| SOGGETTO | AZIONE |
| Volontariato | Dispone l'invio di volontari per il supporto alle attività delle Strutture Operative; Predisporre ed invia il personale necessario ad assicurare l'assistenza alla popolazione presso le Aree di Accoglienza e di Attesa. |
| FASE OPERATIVA | Cessato preallarme |
| SOGGETTO | AZIONE |
| Tecnica e di valutazione | comunica alle funzioni di supporto la disposizione del Sindaco si mantiene in contatto con i responsabili del Presidio Territoriale tramite le squadre sul territorio acquisisce particolari esigenze, e nei limiti delle possibilità comunali, organizza le attività di manutenzione |
| FASE OPERATIVA | Cessato preallarme |
| SOGGETTO | AZIONE |
| Sindaco | dispone la segnalazione di cessato preallarme dandone comunicazione a tutti gli enti sovracomunali contatta i Sindaci dei Comuni vicini interessati |



| | |
|---|--|
| FASE OPERATIVA | Cessato allarme |
| SOGGETTO | AZIONE |
| Stampa e comunicazione | protocollo dei documenti gestione amministrativa ovvero predisposizione di apposite ordinanze su richiesta del Sindaco acquisizione e sintesi delle informazioni provenienti dalle funzioni (Report di Funzione) trasmissione del Report sulla situazione agli altri centri operativi comunicazione agli organi di stampa oppure mediante i canali istituzionali e social |
| FASE OPERATIVA | Cessato allarme |
| SOGGETTO | AZIONE |
| Assistenza alla popolazione | verifica l'avvenuto rientro della popolazione segnalando eventuali assenze |
| FASE OPERATIVA | Cessato allarme |
| SOGGETTO | AZIONE |
| Accessibilit  e mobilit  | dispone la riapertura dell'intero territorio mediante la disattivazione dei cancelli comunica alla popolazione le disposizioni del Sindaco in collaborazione con il Volontariato provvede al riposizionamento delle pattuglie nei presidi per vigilare sul corretto rientro della popolazione nell'abitato provvede al trasferimento della popolazione dalle aree di ricovero nelle rispettive abitazioni provvede a tenere informato il Sindaco |
| FASE OPERATIVA | Cessato allarme |
| SOGGETTO | AZIONE |
| Censimento danni e rilievo dell'agibilit  | dispone i sopralluoghi per il rilevamento di eventuali danni stabilendo i contatti anche con altre componenti del Servizio Nazionale di Protezione Civile |



| | |
|---|--|
| FASE OPERATIVA | Cessato allarme |
| SOGGETTO | AZIONE |
| Censimento danni e rilievo dell'agibilità | dispone i sopralluoghi per il rilevamento di eventuali danni stabilendo i contatti anche con altre componenti del Servizio Nazionale di Protezione Civile |
| FASE OPERATIVA | Cessato allarme |
| SOGGETTO | AZIONE |
| Servizi essenziali | provvede al ripristino dell'erogazione dei servizi essenziali e le verifiche sulla funzionalità degli impianti comunica con i referenti degli istituti scolastici |
| FASE OPERATIVA | Cessato allarme |
| SOGGETTO | AZIONE |
| Logistica | dispone il rientro dei materiali e dei mezzi inviati nei centri di accoglienza e nelle aree di ricovero |
| FASE OPERATIVA | Cessato allarme |
| SOGGETTO | AZIONE |
| Volontariato | Invia i volontari presso i presidi per agevolare il rientro della popolazione nelle abitazioni. Organizza le squadre di volontari per le attivazioni decise con le altre funzioni. |



| | |
|-----------------------------|--|
| FASE OPERATIVA | Cessato allarme |
| SOGGETTO | AZIONE |
| Sanità e assistenza sociale | provvede al ritorno dei disabili presso le rispettive abitazioni si tiene in contatto con la A.S.L. per eventuali nuove attivazioni |

| | |
|--------------------------|---|
| FASE OPERATIVA | Cessato allarme |
| SOGGETTO | AZIONE |
| Tecnica e di valutazione | dispone il ripristino delle attività ordinarie affida al Volontariato e alle Forze dell'Ordine le attività di comunicazione alla popolazione delle disposizioni del Sindaco. invia sul territorio gli operai e le ditte di fiducia per gli eventuali interventi di soccorso immediato e di rimozione del pericolo, in seguito alle segnalazioni pervenute coordina gli eventuali interventi di rimozione del pericolo, inviando professionisti a coadiuvare le squadre si consulta con la S.O.I.R. e l'Ufficio Territoriale di Governo dispone i sopralluoghi e le verifiche tecniche raccolge ed esamina le segnalazioni provenienti dalle squadre operative, disponendo se del caso le necessarie attivazioni |

| | |
|-----------------------|--|
| FASE OPERATIVA | Cessato allarme |
| SOGGETTO | AZIONE |
| Sindaco | dispone le attivazioni delle procedure per il rientro controllato della popolazione ed il ripristino delle condizioni di normalità per tutte le attività del Comune dispone la segnalazione di cessato allarme per la popolazione informa il Prefetto ed il Presidente della Giunta Regionale contatta i Sindaci dei Comuni vicini interessati Cura l'informazione alla popolazione e mantiene i rapporti con i mass media |



Modelli di Intervento

Rischio Frana

| | |
|------------------------------------|--|
| FASE OPERATIVA | Cessato allarme |
| SOGGETTO | AZIONE |
| Telecomunicazioni d'urto emergenza | ripristina i sistemi ordinari di comunicazione |
| FASE OPERATIVA | Cessato allarme |
| SOGGETTO | AZIONE |
| Sindaco | dispone le attivazioni delle procedure per il rientro controllato della popolazione ed il ripristino delle condizioni di normalità per tutte le attività del Comune dispone la segnalazione di cessato allarme per la popolazione informa il Prefetto ed il Presidente della Giunta Regionale contatta i Sindaci dei Comuni vicini interessati Cura l'informazione alla popolazione e mantiene i rapporti con i mass media |
| FASE OPERATIVA | Cessato allarme |
| SOGGETTO | AZIONE |
| Tecnica e di valutazione | dispone il ripristino delle attività ordinarie affida al Volontariato e alle Forze dell'Ordine le attività di comunicazione alla popolazione delle disposizioni del Sindaco. invia sul territorio gli operai e le ditte di fiducia per gli eventuali interventi di soccorso immediato e di rimozione del pericolo, in seguito alle segnalazioni pervenute coordina gli eventuali interventi di rimozione del pericolo, inviando professionisti a coadiuvare le squadre si consulta con la S.O.I.R. e l'Ufficio Territoriale di Governo dispone i sopralluoghi e le verifiche tecniche raccoglie ed esamina le segnalazioni provenienti dalle squadre operative, disponendo se del caso le necessarie attivazioni |
| FASE OPERATIVA | Cessato allarme |
| SOGGETTO | AZIONE |
| Sanità e assistenza sociale | provvede al ritorno dei disabili presso le rispettive abitazioni si tiene in contatto con la A.S.L. per eventuali nuove attivazioni |



| | |
|---|---|
| FASE OPERATIVA | Cessato allarme |
| SOGGETTO | AZIONE |
| Volontariato | Invia i volontari presso i presidi per agevolare il rientro della popolazione nelle abitazioni. Organizza le squadre di volontari per le attivazioni decise con le altre funzioni. |
| FASE OPERATIVA | Cessato allarme |
| SOGGETTO | AZIONE |
| Logistica | dispone il rientro dei materiali e dei mezzi inviati nei centri di accoglienza e nelle aree di ricovero |
| FASE OPERATIVA | Cessato allarme |
| SOGGETTO | AZIONE |
| Servizi essenziali | provvede al ripristino dell'erogazione dei servizi essenziali e le verifiche sulla funzionalità degli impianti comunica con i referenti degli istituti scolastici |
| FASE OPERATIVA | Cessato allarme |
| SOGGETTO | AZIONE |
| Censimento danni e rilievo dell'agibilità | dispone i sopralluoghi per il rilevamento di eventuali danni stabilendo i contatti anche con altre componenti del Servizio Nazionale di Protezione Civile |



| | |
|-----------------------------|--|
| FASE OPERATIVA | Cessato allarme |
| SOGGETTO | AZIONE |
| Accessibilit  e mobilit  | dispone la riapertura dell'intero territorio mediante la disattivazione dei cancelli comunica alla popolazione le disposizioni del Sindaco in collaborazione con il Volontariato provvede al riposizionamento delle pattuglie nei presidi per vigilare sul corretto rientro della popolazione nell'abitato provvede al trasferimento della popolazione dalle aree di ricovero nelle rispettive abitazioni provvede a tenere informato il Sindaco |
| FASE OPERATIVA | Cessato allarme |
| SOGGETTO | AZIONE |
| Assistenza alla popolazione | verifica l'avvenuto rientro della popolazione segnalando eventuali assenze |
| FASE OPERATIVA | Cessato allarme |
| SOGGETTO | AZIONE |
| Stampa e comunicazione | protocollo dei documenti gestione amministrativa ovvero predisposizione di apposite ordinanze su richiesta del Sindaco acquisizione e sintesi delle informazioni provenienti dalle funzioni (Report di Funzione) trasmissione del Report sulla situazione agli altri centri operativi comunicazione agli organi di stampa oppure mediante i canali istituzionali e social |
| FASE OPERATIVA | Cessato preallarme |
| SOGGETTO | AZIONE |
| Sindaco | dispone la segnalazione di cessato preallarme dandone comunicazione a tutti gli enti sovracomunali contatta i Sindaci dei Comuni vicini interessati |



| | |
|-----------------------------|--|
| FASE OPERATIVA | Cessato preallarme |
| SOGGETTO | AZIONE |
| Tecnica e di valutazione | comunica alle funzioni di supporto la disposizione del Sindaco si mantiene in contatto con i responsabili del Presidio Territoriale tramite le squadre sul territorio acquisisce particolari esigenze, e nei limiti delle possibilità comunali, organizza le attività di manutenzione |
| FASE OPERATIVA | Allarme |
| SOGGETTO | AZIONE |
| Assistenza alla popolazione | organizza il ricovero della popolazione presso le aree di emergenza, o presso strutture o edifici adatti allo scopo; organizza l'assistenza logistica e sociale della popolazione con particolare attenzione ai soggetti fragili (anziani, bambini e disabili); organizza il censimento della popolazione in aree di attesa e di ricovero. |
| FASE OPERATIVA | Allarme |
| SOGGETTO | AZIONE |
| Logistica | censisce le risorse disponibili appartenenti ad enti locali, soggetti pubblici e privati, coordinandone l'impiego; organizza gli spostamenti delle risorse per il loro utilizzo; al bisogno individua eventuali maggiori risorse e mezzi presenti nel territorio comunale, disponendone l'utilizzo. |
| FASE OPERATIVA | Allarme |
| SOGGETTO | AZIONE |
| Sanità e assistenza sociale | Pianifica e gestisce gli aspetti socio-sanitari dell'emergenza, compresa l'assistenza veterinaria; Coordina (avvalendosi del 118), le attività di carattere sanitario |



| | |
|---|---|
| FASE OPERATIVA | Allarme |
| SOGGETTO | AZIONE |
| Censimento danni e rilievo dell'agibilità | organizza e coordina il censimento dei danni a persone, edifici pubblici e privati, attività produttive e infrastrutture; aggiorna tempestivamente lo scenario di danno. |
| FASE OPERATIVA | Allarme |
| SOGGETTO | AZIONE |
| Servizi essenziali | organizza e coordina gli interventi necessari sui servizi a rete per il loro ripristino; coordina le attività dei capi d'istituto per la tutela della popolazione scolastica avvalendosi della Direzione Pubblica Istruzione. |
| FASE OPERATIVA | Allarme |
| SOGGETTO | AZIONE |
| Rappresentanze delle strutture operative | regola la viabilità, presidiando i cancelli nelle aree a rischio per la regolazione degli afflussi dei soccorsi |
| FASE OPERATIVA | Allarme |
| SOGGETTO | AZIONE |
| Tecnica e di valutazione | mantiene e coordina i rapporti tra le varie componenti scientifiche e tecniche (Enti e Aziende varie), per valutare l'evoluzione dell'evento in corso o già accaduto |



| | |
|---------------------------------------|--|
| FASE OPERATIVA | Allarme |
| SOGGETTO | AZIONE |
| Telecomunicazioni d'urto in emergenza | organizza e gestisce una rete di telecomunicazioni non vulnerabile alternativa a quella ordinaria di concerto con P.T. e Gestori di telefonia mobile. |
| FASE OPERATIVA | Allarme |
| SOGGETTO | AZIONE |
| Volontariato | redige un quadro sinottico delle risorse del volontariato disponibili, in termine di uomini, materiali e mezzi; coordina ed organizza le attività del volontariato per supportare le operazioni di soccorso e assistenza alla popolazione |
| FASE OPERATIVA | Attenzione |
| SOGGETTO | AZIONE |
| Sindaco | determina il passaggio allo stato di attivazione SA0, contatta i REFERENTI DEI COMUNI con cui condivide risorse e i comuni limitrofi, le Strutture Operative Locali, Prefettura UTG, Provincia e Regione. stipula convenzioni con imprese locali per il pronto intervento in emergenza |
| FASE OPERATIVA | Preallarme |
| SOGGETTO | AZIONE |
| Sindaco | Determina il passaggio allo stato di attivazione del codice di Allerta "Arancione"; contatta i REFERENTI DEI COMUNI, con cui condivide risorse, e i comuni limitrofi; valuta le strutture da contattare e dà disposizioni riguardo alla Sala Operativa (se esistente); attiva il RESPONSABILE DELLA FUNZIONE TECNICA E DI PIANIFICAZIONE; attiva e dispone l'invio dei PRESIDI TERRITORIALI che procedono: -sorveglianza delle zone soggette alla caduta massi, colate rapide di detriti o di fango e frane superficiali sulla rete viaria; - osservano e indicano i possibili segnali precursori di attivazione di fenomeni gravitativi quali alberi inclinati, formazione di voragini, danni evidenti alle opere di difesa sulla viabilità o centri abitati (barriere paramassi, reti di contenimento delle scarpate); |



| FASE OPERATIVA | Attenzione |
|---------------------------------|--|
| SOGGETTO | AZIONE |
| Tecnica e di valutazione | consulta il bollettino di vigilanza metereologica per la Regione Puglia (emissione giornaliera) garantisce l'acquisizione delle informazioni attraverso la verifica dei collegamenti telefonici, fax, e-mail; verifica la disponibilità e la reperibilità delle risorse necessarie a fronteggiare l'eventuale emergenza verifica l'aggiornamento dei numeri di reperibilità delle imprese convenzionate per effettuare interventi di pronto intervento in emergenza verifica l'aggiornamento dei contatti delle strutture sanitarie locali attiva i Presidi Territoriali che procedono ad attività di sopralluogo e valutazione |



TABELLA LIVELLI DI ALLERTA E INDICATORI

| SOGLIE PLUVIOMETRICHE | | | | | | | | | | | | | | | |
|--------------------------------|----|----|----|-----|----------|----|----|----|-----|-----|----|----|----|-----|-----|
| Zone di allerta di riferimento | | | | | Puglia C | | | | | | | | | | |
| SOGLIE PLUVIOMETRICHE PUNTUALI | | | | | | | | | | | | | | | |
| Stazione | 1h | 3h | 6h | 12h | 24h | 1h | 3h | 6h | 12h | 24h | 1h | 3h | 6h | 12h | 24h |
| Castellana Grotte | 52 | 64 | 74 | 86 | 102 | 38 | 48 | 56 | 66 | 78 | 27 | 36 | 43 | 51 | 60 |
| Noci | 47 | 59 | 69 | 77 | 91 | 34 | 44 | 51 | 59 | 70 | 25 | 32 | 38 | 45 | 54 |
| Turi | 54 | 62 | 64 | 76 | 87 | 40 | 47 | 50 | 59 | 68 | 30 | 35 | 39 | 47 | 54 |

| SOGLIE IDROMETRICHE | | | | |
|----------------------|------------|----------------|-------------------|---------------|
| CORSO D'ACQUA | | - | | |
| BACINO | | - | | |
| SOTTOBACINO | | - | | |
| SOGLIE IDROMETRICHE | | | | |
| STAZIONE IDROMETRICA | INDICATORE | Allerta gialla | Allerta arancione | Allerta rossa |